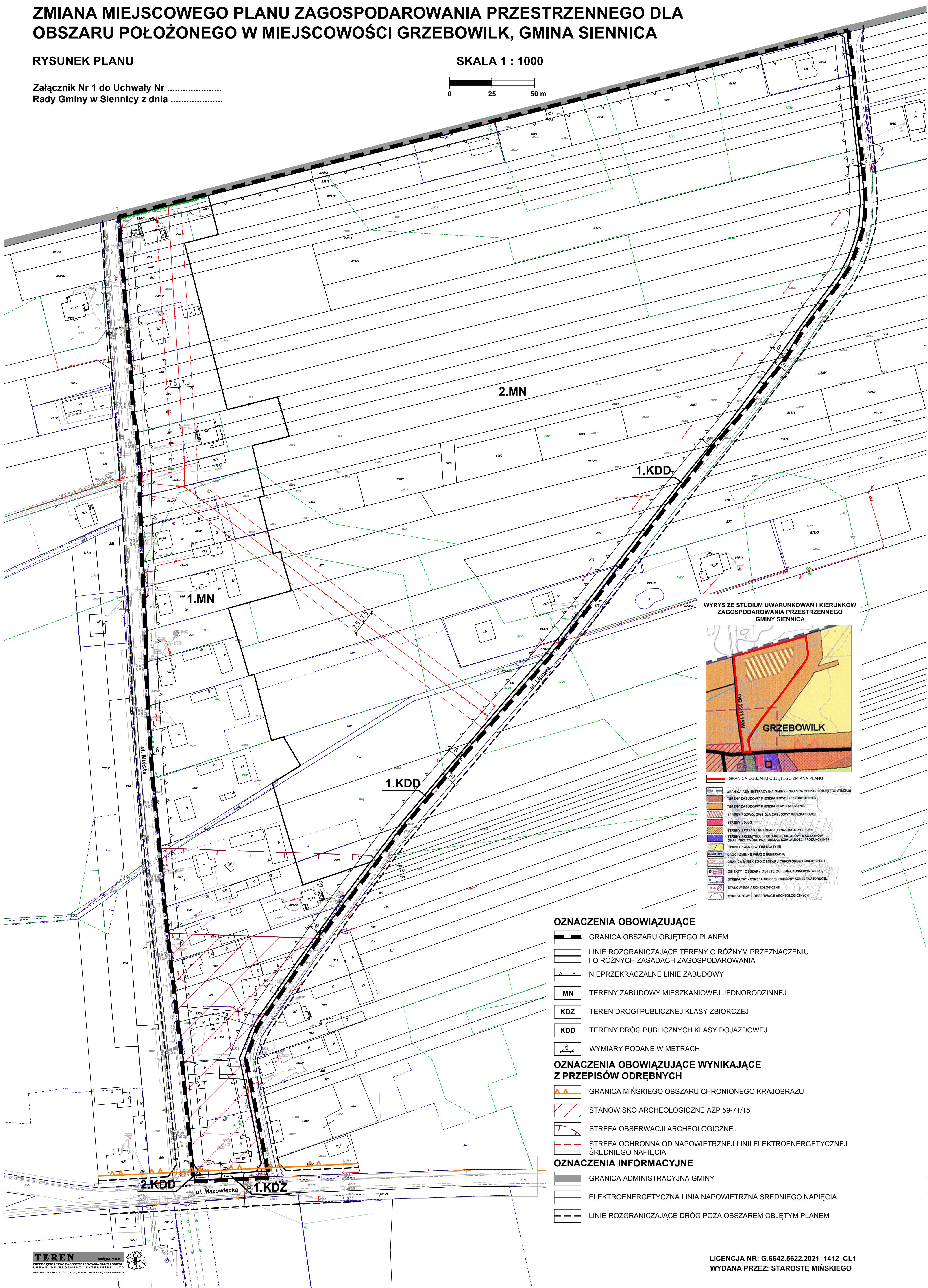
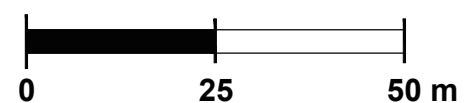


ZMIANA MIEJSCOWEGO PLANU ZAGOSPODAROWANIA PRZESTRZENNEGO DLA OBSZARU POŁOŻONEGO W MIEJSCOWOŚCI GRZEBOWILK, GMINA SIENNICA

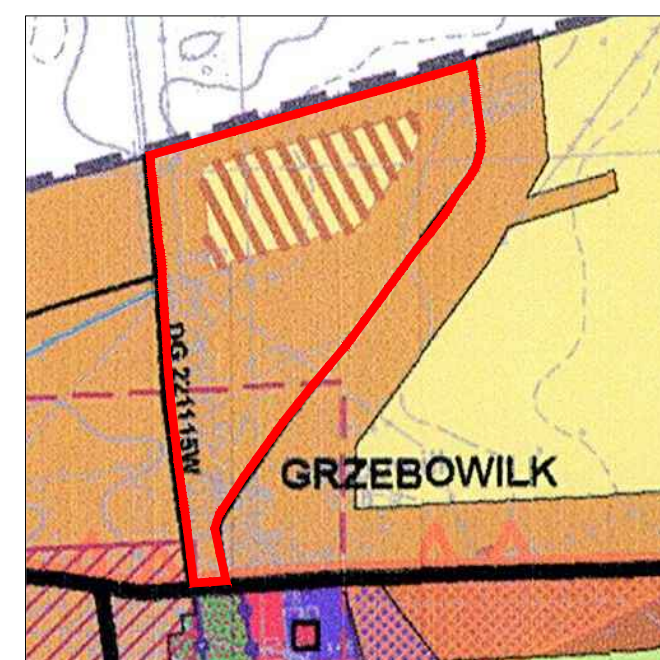
RYSUNEK PLANU

Załącznik Nr 1 do Uchwały Nr
Rady Gminy w Siennicy z dnia

SKALA 1 : 1000



WYRYS ZE STUDIUM UWARUNKOWAŃ I KIERUNKÓW
ZAGOSPODAROWANIA PRZESTRZENNEGO
GMINY SIENNICA



OZNACZENIA OBOWIĄZUJĄCE

- GRANICA OBSZARU OBJĘTEGO PLANEM
- LINIE ROZGRANICZAJĄCE TERENY O RÓŻNYM PRZEZNACZENIU I O RÓŻNYCH ZASADACH ZAGOSPODAROWANIA
- NIEPRZEKRACZALNE LINIE ZABUDOWY
- TERENY ZABUDOWY MIESZKANIOWEJ JEDNORODZINNEJ
- TEREN DROGI PUBLICZNEJ KLASY ZBIORCZEJ
- TERENY DRÓG PUBLICZNYCH KLASY DOJAZDOWEJ
- WYMIARY PODANE W METRACH

OZNACZENIA OBOWIĄZUJĄCE WYNIKAJĄCE Z PRZEPISÓW ODRĘBNYCH

- GRANICA MIŃSKIEGO OBSZARU CHRONIONEGO KRAJOBRAZU
- STANOWISKO ARCHEOLOGICZNE AZP 59-71/15
- STREFA OBSERWACJI ARCHEOLOGICZNEJ
- STREFA OCHRONNA OD NAWIETRZNEJ LINII ELEKTROENERGETYCZNEJ ŚREDNIEGO NAPIĘCIA

OZNACZENIA INFORMACYJNE

- GRANICA ADMINISTRACYJNA GMINY
- ELEKTROENERGETYCZNA LINIA NAWIETRZNA ŚREDNIEGO NAPIĘCIA
- LINIE ROZGRANICZAJĄCE DRÓG POZA OBSZAREM OBJĘTYM PLANEM