

UCHWAŁA NR XXXVI.0007.303.2021
RADY GMINY W SIENNICY
z dnia 02 września 2021 r.

w sprawie uchwalenia zmiany miejscowego planu zagospodarowania przestrzennego dla obszaru położonego w miejscowości Żaków, gmina Siennica

Na podstawie art. 18 ust. 2 pkt 5 i art. 40 ust. 1 ustawy z dnia 8 marca 1990 r. o samorządzie gminnym (Dz. U. z 2021 r. poz. 1372) oraz art. 14 ust. 8, art. 20 ust. 1 i art. 27 ustawy z dnia 27 marca 2003 r. o planowaniu i zagospodarowaniu przestrzennym (Dz. U. z 2021 r. poz. 741, 784 i 922) oraz w związku z uchwałą Nr XVII.0007.145.2020 Rady Gminy w Siennicy z dnia 6 lutego 2020 r. w sprawie przystąpienia do sporządzenia zmiany miejscowego planu zagospodarowania przestrzennego dla obszaru położonego w miejscowości Żaków, gmina Siennica - stwierdzając, że niniejszy plan nie narusza ustaleń Studium uwarunkowań i kierunków zagospodarowania przestrzennego Gminy Siennica, uchwalonego uchwałą Nr XXXIII.0007.266.2014 z dnia 26 czerwca 2014 r. – Rady Gminy w Siennicy uchwała, co następuje:

Rozdział 1

Zakres spraw regulowanych uchwałą i objaśnienie użytych w uchwale określeń

§ 1. Uchwala się zmianę miejscowego planu zagospodarowania przestrzennego dla obszaru położonego w miejscowości Żaków, gmina Siennica, zwaną dalej planem wraz z:

- 1) rysunkiem planu stanowiącym załącznik nr 1 do uchwały – będącym integralną częścią planu;
- 2) rozstrzygnięciem o sposobie rozpatrzenia uwag do projektu planu – stanowiącym załącznik nr 2 do uchwały;
- 3) rozstrzygnięciem o sposobie realizacji, zapisanych w planie inwestycji z zakresu infrastruktury technicznej, które należą do zadań własnych gminy oraz o zasadach ich finansowania, zgodnie z przepisami o finansach publicznych – stanowiącym załącznik nr 3 do uchwały;
- 4) danymi przestrzennymi tworzonymi dla planu, zapisanymi w postaci elektronicznej – stanowiącymi załącznik nr 4 do uchwały.

§ 2. Granice obszaru objętego planem oznaczono na rysunku planu w skali 1:1000.

§ 3. Celem regulacji zawartych w ustaleniach planu jest:

- 1) określenie przeznaczenia terenów oraz ustalenie zasad ich zabudowy i zagospodarowania;
- 2) kształtowanie ładu przestrzennego;
- 3) tworzenie warunków sprzyjających wielofunkcyjnemu rozwojowi gminy z uwzględnieniem zasady zrównoważonego rozwoju;
- 4) ochrona wartości środowiska przyrodniczego oraz dziedzictwa historyczno-kulturowego;
- 5) stworzenie podstaw materialno-prawnych do wydawania decyzji administracyjnych.

§ 4. 1. W planie określa się:

- 1) przeznaczenie terenów oraz linie rozgraniczające tereny o różnym przeznaczeniu lub różnych zasadach zagospodarowania;
- 2) zasady ochrony i kształtowania ładu przestrzennego;
- 3) zasady ochrony środowiska, przyrody i krajobrazu kulturowego;

- 4) zasady ochrony dziedzictwa kulturowego;
- 5) zasady kształtowania zabudowy oraz wskaźniki zagospodarowania terenu;
- 6) granice i sposoby zagospodarowania terenów i obiektów podlegających ochronie, usytuowanych na podstawie przepisów odrębnych;
- 7) szczególne warunki zagospodarowania terenów oraz ograniczenia w ich użytkowaniu, w tym zakaz zabudowy;
- 8) zasady modernizacji, rozbudowy i budowy systemów komunikacji i infrastruktury technicznej;
- 9) stawki procentowe, na podstawie których ustala się opłatę z tytułu wzrostu wartości nieruchomości.

2. W planie nie określa się ze względu na niewystępowanie:

- 1) zasad ochrony dóbr kultury współczesnej;
- 2) sposobu i terminu tymczasowego zagospodarowania, urządzania i użytkowania terenów;
- 3) wymagań wynikających z potrzeb kształtowania przestrzeni publicznych;
- 4) szczegółowych zasad i warunków scalania i podziału nieruchomości objętych planem miejscowym.

§ 5. Ilekroć w uchwale jest mowa o:

- 1) uchwale - należy przez to rozumieć niniejszą uchwałę;
- 2) planie - należy przez to rozumieć ustalenia i rysunek miejscowego planu zagospodarowania przestrzennego, o którym mowa w § 1 niniejszej uchwały;
- 3) rysunku planu - należy przez to rozumieć rysunek niniejszego miejscowego planu zagospodarowania przestrzennego wykonany w skali 1:1000 określony w § 1 niniejszej uchwały, stanowiący załącznik nr 1 do niniejszej uchwały;
- 4) terenie - należy przez to rozumieć część obszaru objętego planem, o określonym przeznaczeniu i zasadach zagospodarowania, wyznaczoną na rysunku planu liniami rozgraniczającymi i oznaczonym symbolem literowym i cyfrowym;
- 5) przeznaczeniu podstawowym - należy przez to rozumieć przeznaczenie, które dominuje na danym terenie;
- 6) przeznaczeniu dopuszczalnym - należy przez to rozumieć funkcję inną niż określone przeznaczenie, na jaką teren wyznaczony liniami rozgraniczającymi może być zagospodarowany i użytkowany na warunkach określonych w planie;
- 7) zabudowie istniejącej - należy przez to rozumieć obiekty budowlane istniejące na dzień uchwalenia planu;
- 8) liniach rozgraniczających - należy przez to rozumieć ustalone niniejszym planem granice pomiędzy terenami o różnym przeznaczeniu terenu lub różnych zasadach zagospodarowania;
- 9) nieprzekraczalnej linii zabudowy - należy przez to rozumieć linię określającą możliwość swobodnego sytuowania obiektów budowlanych w granicach działki, bez prawa przekroczenia tej linii, za wyjątkiem budowli oraz części nadziemnych budynków takich jak: balkony, loggie, niezabudowane ganki, daszki nad furtkami, schody do budynku;
- 10) przepisach odrębnych - należy przez to rozumieć obowiązujące na dzień uchwalenia planu przepisy ustaw wraz z aktami wykonawczymi.

§ 6. 1. Następujące oznaczenia graficzne na rysunku planu są ustaleniami obowiązującymi:

- 1) granice obszaru objętego planem;
- 2) linie rozgraniczające tereny o różnym przeznaczeniu lub różnych zasadach zagospodarowania;
- 3) oznaczenia cyfrowe i literowe dotyczące przeznaczenia terenów;

- 4) nieprzekraczalne linie zabudowy;
- 5) stanowisko archeologiczne (OW) ze strefą ochrony stanowiska archeologicznego (OWD).

2. Następujące oznaczenia graficzne na rysunku planu mają charakter informacyjny: linia rozgraniczająca drogi gminnej nr 221118W.

Rozdział 2

Ustalenia ogólne dla całego obszaru

§ 7. Ustala się tereny oznaczone następującymi symbolami określającymi w planie podstawowe formy ich przeznaczenia i zasady zagospodarowania:

- 1) R – tereny rolnicze;
- 2) RŁ – tereny łąk i pastwisk.

§ 8. W zakresie zasad ochrony i kształtowania ładu przestrzennego, o ile ustalenia szczegółowe nie stanowią inaczej, ustala się:

- 1) w zakresie zasad zagospodarowania terenów:
 - a) przebieg nieprzekraczalnych linii zabudowy zgodnie z rysunkiem planu,
 - b) do czasu zagospodarowania terenów zgodnie z niniejszym planem dopuszcza się ich wykorzystanie w sposób dotychczasowy,
 - c) dopuszcza się wydzielenie dróg wewnętrznych w celu umożliwienia dostępu do dróg publicznych, o szerokości nie mniejszej niż 5 m;
- 2) w zakresie lokalizacji urządzeń obrony cywilnej ustala się:
 - a) możliwość lokalizacji urządzeń sygnalizacji alarmowej obrony cywilnej,
 - b) przy projektowaniu i realizacji nowej zabudowy – uwzględnienie wymogów obrony cywilnej, zgodnych z przepisami odrębnymi;
- 3) dla obiektów o wysokości 50 m n.p.t. i większej, postępowanie zgodnie z przepisami odrębnymi.

§ 9. W zakresie zasad ochrony środowiska i przyrody ustala się:

- 1) w przypadku zmiany sposobu użytkowania terenów, na których występują urządzenia drenarskie, nakaz przebudowy lub likwidacji w sposób umożliwiający prawidłowe funkcjonowanie systemu melioracyjnego poza obszarem zagospodarowania, natomiast w przypadku rowów melioracyjnych istnieje możliwość przebudowy w sposób zapewniający prawidłowe ich funkcjonowanie;
- 2) zakaz wprowadzenia nieoczyszczonych ścieków komunalnych do ziemi;
- 3) zakaz lokalizacji zabudowy i zagospodarowania terenu związanego z gospodarką odpadami;
- 4) zakaz lokalizacji przedsięwzięć mogących zawsze znacząco oddziaływać na środowisko;
- 5) obowiązek zachowania dopuszczalnego poziomu hałasu w środowisku zgodnie z przepisami odrębnymi dla terenów oznaczonych symbolem R – jak dla zabudowy zagrodowej;
- 6) na obszarze objętym planem nie stwierdzono terenów zagrożonych osuwaniem się mas ziemnych.

§ 10. W zakresie zasad ochrony dziedzictwa kulturowego i zabytków, w tym krajobrazów kulturowych, ustala się:

- 1) strefę „OW” udokumentowanego stanowiska archeologicznego, pokazaną na rysunku planu, w której obowiązuje zasada działania w oparciu o przepisy odrębne;

- 2) strefę ochrony stanowiska archeologicznego „OWD”, pokazaną na rysunku planu, w której obowiązują zasady określone w przepisach odrębnych.

| Lp. | Miejscowość | Stanowisko w miejscowości | Rodzaj stanowiska | Chronologia stanowiska | Obszar AZP/Nr stanowiska na obszarze |
|-----|-------------|---------------------------|-------------------|------------------------|--------------------------------------|
| 1. | Żaków | 4 | Ślad osadnictwa | Wczesne średniowiecze | 60-72/60 |

Rozdział 3

Ustalenia dotyczące komunikacji i infrastruktury technicznej

§ 11. Ustala się obsługę komunikacyjną terenów objętych planem z drogi gminnej nr 221118W.

§ 12. W zakresie zaopatrzenia w wodę, ustala się:

- 1) zaopatrzenie w wodę za pośrednictwem istniejącej sieci wodociągowej Ø 110 znajdującej się w drodze gminnej, poza obszarem objętym planem;
- 2) dla terenów oddalonych od głównych koncentracji zabudowy, do czasu objęcia ich siecią wodociągową, dopuszcza się zaopatrzenie w wodę z ujęć indywidualnych, przy spełnieniu warunków określonych w przepisach odrębnych.

§ 13. W zakresie odprowadzania ścieków ustala się:

- 1) odprowadzanie ścieków podczyszczonych do parametrów, zgodnych z przepisami odrębnymi, do istniejącej i projektowanej kanalizacji sanitarnej;
- 2) dopuszcza się zastosowanie szczelnych zbiorników bezodpływowych lub przydomowych oczyszczalni ścieków pod warunkiem spełnienia przepisów odrębnych;
- 3) wody opadowe, roztopowe odprowadzane będą przez spływy powierzchniowy (rowy przydrożne, rowy melioracyjne, ciekły wodne) oraz infiltracje do gruntu.

§ 14. W zakresie gospodarki odpadami ustala się:

- 1) obowiązek urządzenia na każdej posesji miejsca do czasowego gromadzenia odpadów stałych, z obowiązkiem segregacji;
- 2) wywóz odpadów oraz postępowanie z różnego rodzaju odpadami zgodnie z przyjętymi przez Radę Gminy aktami prawa lokalnego.

§ 15. W zakresie zaopatrzenia w gaz ustala się: dopuszcza się zaopatrzenie w gaz z butli lub zbiorników zgodnie z przepisami odrębnymi.

§ 16. W zakresie zaopatrzenia w ciepło ustala się:

- 1) zaopatrzenie z lokalnych i indywidualnych źródeł ciepła;
- 2) wprowadzenie wymogu stosowania urządzeń o niskoemisyjnych technologiach spalania.

§ 17. W zakresie zaopatrzenia w energię elektryczną ustala się: zaopatrzenie w energię elektryczną z istniejącej i projektowanej sieci średniego i niskiego napięcia oraz budowę niezbędnych stacji transformatorowo-rozdzielczych 15/0,4 kV dla zaopatrzenia w energię elektryczną terenów planowanych pod zabudowę.

§ 18. W zakresie telekomunikacji ustala się:

- 1) obsługę z istniejących i projektowanych sieci telekomunikacyjnych z rozszerzeniem świadczonych usług z dopuszczeniem wszystkich operatorów;

- 2) dopuszcza się lokalizację naziemnych obiektów kubaturowych, urządzeń telekomunikacyjnych.

Rozdział 4

Ustalenia szczegółowe dotyczące przeznaczenia terenów, zasad kształtowania zabudowy i zagospodarowania terenów

§ 19. Dla terenów oznaczonych na rysunku planu symbolami **1R** i **2R** ustala się:

- 1) przeznaczenie podstawowe – tereny rolnicze;
- 2) przeznaczenie dopuszczalne:
 - a) zabudowa zagrodowa w gospodarstwach rolnych, hodowlanych i ogrodniczych,
 - b) inwestycje w zakresie infrastruktury technicznej, w tym urządzenia fotowoltaiczne na terenach gruntów V i VI klasy bonitacyjnej;
- 3) w zakresie parametrów i wskaźników zagospodarowania terenu:
 - a) wskaźnik intensywności zabudowy – od 0,01 do 0,8 dla działki budowlanej,
 - b) maksymalna powierzchnia zabudowy – 40 % powierzchni działki budowlanej,
 - c) minimalny udział powierzchni biologicznie czynnej – 30 % powierzchni działki budowlanej,
 - d) lokalizacja zabudowy w ramach gospodarstw rolnych, przyjmując zasadę lokalizacji budynków mieszkalnych od strony drogi, budynków gospodarczych, inwentarskich w głębi działki,
 - e) obowiązek zapewnienia miejsc parkingowych dla samochodów osobowych minimum 2 na każdy budynek mieszkalny;
- 4) w zakresie parametrów i wskaźników kształtowania zabudowy:
 - a) maksymalna wysokość zabudowy:
 - budynki mieszkalne do 10,0 m,
 - budynki inwentarskie, gospodarcze do 12,0 m,
 - dla obiektów i urządzeń związanych z technologią prowadzonego gospodarstwa rolnego dopuszcza się wysokość wynikającą z potrzeb technologicznych, jednak nie wyższych niż 20,0 m,
 - b) geometria dachów: dachy dwu- lub wielospadowe o kącie nachylenia połaci dachowej od 21° do 45°, płaskie,
 - c) maksymalna liczba kondygnacji nadziemnych:
 - budynków mieszkalnych: 3,
 - pozostałych budynków: 2;
- 5) możliwość lokalizacji urządzeń wytwarzających energię z odnawialnych źródeł energii o mocy nieprzekraczającej 100 kW wyłącznie jako służących zaopatrzeniu w energię obiektów budowlanych, związanych z gospodarką rolną, zlokalizowanych na terenie działki budowlanej, z zakazem budowy elektrowni wiatrowych.

§ 20. Dla terenu oznaczonego na rysunku planu symbolem **3RL** ustala się:


- 1) przeznaczenie podstawowe - tereny łąk i pastwisk;
- 2) przeznaczenie dopuszczalne - inwestycje w zakresie infrastruktury technicznej, w tym budowę urządzenia fotowoltaiczne na terenach gruntów V i VI klasy bonitacyjnej;
- 3) możliwość lokalizacji urządzeń wytwarzających energię z odnawialnych źródeł energii o mocy nieprzekraczającej 100 kW wyłącznie jako służących zaopatrzeniu w energię obiektów budowlanych, związanych z gospodarką rolną, zlokalizowanych na terenie działki budowlanej, z zakazem budowy elektrowni wiatrowych;
- 4) zachowanie zadrzewień tworzących zwarte grupy;
- 5) możliwość lokalizacji stawów hodowlanych oraz urządzeń zbiorników retencyjnych.

Rozdział 5

Ustalenia końcowe

§ 21. Ustala się stawkę procentową do określenia opłaty, o której mowa w art. 36 ust. 4 ustawy z dnia 27 marca 2003 r. o planowaniu i zagospodarowaniu przestrzennym w wysokości 20 %.

§ 22. Uchwała wchodzi w życie po upływie 14 dni od dnia jej ogłoszenia w Dzienniku Urzędowym Województwa Mazowieckiego.

PRZEWODNICZĄCY
RADY GMINY

Zenon Jurkowski

Uzasadnienie

do Uchwały Nr XXXVI.0007.303.2021 Rady Gminy w Siennicy z dnia 02 września 2021 r. w sprawie uchwalenia zmiany miejscowego planu zagospodarowania przestrzennego dla obszaru położonego w miejscowości Żaków, gmina Siennica

1. Wstęp

Niniejsze uzasadnienie dotyczy rozwiązań przyjętych w projekcie zmiany miejscowego planu zagospodarowania przestrzennego dla obszaru położonego w miejscowości Żaków, gmina Siennica - i zostało sporządzone zgodnie z wymaganiami określonymi w art. 15 ust. 1 ustawy z dnia 27 marca 2003 r. o planowaniu i zagospodarowaniu przestrzennym (Dz. U. z 2021 r. poz. 741, 784 i 922).

2. Sposób realizacji wymogów wynikających z art. 1 ust. 2 – 4 ustawy o planowaniu i zagospodarowaniu przestrzennym

1) Wymagania ład przestrzennego, w tym urbanistyki i architektury

Projekt planu miejscowego w § 8. zawiera ustalenia dotyczące zasad ochrony i kształtowania ład przestrzennego, natomiast w Rozdziale 4 przedmiotowego projektu znajdują się ustalenia dotyczące przeznaczenia terenów, zasad kształtowania zabudowy i zagospodarowania terenu. Ustalenia te zapewniają uwzględnienie w planie miejscowym wymagań ład przestrzennego, w tym urbanistyki i architektury.

2) Walory architektoniczne i krajobrazowe

Projekt planu miejscowego w § 8 zawiera ustalenia dotyczące zasad ochrony i kształtowania ład przestrzennego, w § 9 zawiera ustalenia dotyczące zasad ochrony środowiska i przyrody, natomiast w Rozdziale 4 przedmiotowego projektu znajdują się ustalenia dotyczące zasad kształtowania zabudowy oraz wskaźniki zagospodarowania terenu. Wyżej wymienione ustalenia zapewniają uwzględnienie w planie miejscowym walorów architektonicznych i krajobrazowych.

3) Wymagania ochrony środowiska, w tym gospodarowania wodami i ochrony gruntów leśnych

Projekt planu miejscowego w § 9 zawiera ustalenia dotyczące zasad ochrony środowiska i przyrody, nie odnosząc się do gospodarowania wodami z uwagi na niewystępowanie na obszarze objętym zmianą planu.

4) Wymagania ochrony dziedzictwa kulturowego i zabytków oraz dóbr kultury współczesnej

Projekt planu miejscowego w § 10 zawiera ustalenia dotyczące zasad ochrony dziedzictwa kulturowego i zabytków, w tym krajobrazów kulturowych. Ustalono strefę "OW" udokumentowanego stanowiska archeologicznego, w której obowiązuje zasada działania w oparciu o przepisy odrębne, oraz strefę ochrony stanowiska archeologicznego "OWD", w której obowiązują zasady określone w przepisach odrębnych. Z uwagi na niewystępowanie w planie nie określa się zasad ochrony dóbr kultury współczesnej.

5) Wymagania ochrony zdrowia oraz bezpieczeństwa ludzi i mienia, a także potrzeby osób ze szczególnymi potrzebami

Projekt planu miejscowego nie zawiera szczegółowych ustaleń odnoszących się między innymi do zagadnień związanych z ochroną zdrowia oraz bezpieczeństwem ludzi i mienia. Potrzeby osób ze szczególnymi potrzebami nie zostały w planie miejscowym

uwzględnione ze względu na brak wydzielenia działek budowlanych z przeznaczeniem użytkowym.

6) Walory ekonomiczne przestrzeni

Projekt planu miejscowego poprzez ustalenie w Rozdziale 4 przeznaczenia terenów oraz optymalnych wskaźników zagospodarowania terenu i kształtowania zabudowy uwzględnia walory ekonomiczne przestrzeni. Z uwagi na fakt, iż w wyniku zmian w przeznaczeniu terenów poszczególne nieruchomości zyskają na wartości, ustalono w projekcie planu w § 21 jednorazową opłatę, o której mowa w art. 36 ust. 4 ustawy o planowaniu i zagospodarowaniu przestrzennym w wysokości 20 %.

7) Prawo własności

Ustalenia planu w maksymalnie możliwy sposób szanują prawa własności terenów i granice poszczególnych nieruchomości. Przy ustalaniu przeznaczenia terenów uwzględniono wnioski do planu złożone przez właścicieli.

8) Potrzeby obronności i bezpieczeństwa państwa

Projekt planu miejscowego w § 8 zawiera ustalenia w zakresie zapewnienia wymogów bezpieczeństwa i obronności państwa.

9) Potrzeby interesu publicznego

Projekt planu nie wskazuje przestrzeni publicznych.

10) Potrzeby w zakresie rozwoju infrastruktury technicznej

Projekt planu w Rozdziale 3 zawiera ustalenia dotyczące zasad modernizacji, rozbudowy i budowy systemów infrastruktury technicznej w zakresie zaopatrzenia w wodę, odprowadzanie ścieków, gospodarki odpadami, zaopatrzenia w gaz, energię elektryczną i telekomunikacji.

11) Udział społeczeństwa w pracach nad planem, w tym przy użyciu środków komunikacji elektronicznej. Zachowanie jawności i przejrzystości procedur planistycznych

W ramach sporządzania planu miejscowego podjęto i przeprowadzono następujące czynności:

- ogłoszono w prasie lokalnej, BIP oraz w sposób zwyczajowo przyjęty o podjęciu uchwały o przystąpieniu do sporządzania planu miejscowego, oraz o możliwości składania wniosków,
- zawiadomiono na piśmie instytucje i organy o podjęciu uchwały o przystąpieniu do sporządzania planu miejscowego, oraz o możliwości składania wniosków,
- rozpatrzono wnioski do planu miejscowego instytucji i organów,
- sporządzono opracowanie ekofizjograficzne,
- sporządzono projekt planu miejscowego,
- sporządzono prognozę skutków finansowych uchwalenia planu miejscowego.

W ramach czynności wynikających z ustawy z dnia 3 października 2008 r. o udostępnianiu informacji o środowisku i jego ochronie, udziale społeczeństwa w ochronie środowiska oraz o ocenach oddziaływania na środowisko - wystąpiono z wnioskiem do Państwowego Inspektora Sanitarnego w Mińsku Mazowieckim oraz do Regionalnego Dyrektora Ochrony Środowiska w Warszawie o odstąpienie od przeprowadzenia strategicznej oceny oddziaływania na środowisko.

Państwowy Powiatowy Inspektor Sanitarny w Mińsku Mazowieckim w piśmie znak ZN.4503.17.2020 z dnia 18.05.2020 r. oraz Regionalny Dyrektor Ochrony Środowiska w

Warszawie w piśmie znak WOOS-III.410.262.2020.JD.2 z dnia 29.06.2020 r. uzgodnili możliwość odstąpienia od przeprowadzania strategicznej oceny oddziaływania na środowisko dla zmiany miejscowego planu zagospodarowania przestrzennego dla obszaru położonego w miejscowości Żaków, gmina Siennica.

- podano do publicznej wiadomości informację o odstąpieniu od przeprowadzenia strategicznej oceny oddziaływania na środowisko.

W dniu 11 sierpnia 2020 r. Gminna Komisja Urbanistyczno-Architektoniczna w Siennicy zaopiniowała projekt planu. Następnie przeprowadzono dalszą procedurę, tzn. uzgadnianie i opiniowanie projektu planu z organami i instytucjami zewnętrznymi.

Projekt planu wyłożono do publicznego wglądu w dniach od 13.10.2020 r. do 03.11.2020 r., przeprowadzając w dniu 27.10.2020 r. dyskusję publiczną. W wyznaczonym terminie do 18.11.2020 r. nie wpłynęły uwagi do wyłożonego do publicznego wglądu projektu planu.

W związku z rozstrzygnięciem nadzorczym Wojewody Mazowieckiego (znak:WNP-I.4131.10.2021.JF z dnia 29 stycznia 2021 r.) do uchwały Nr XXVIII.0007.229.2020 Rady Gminy w Siennicy z dnia 29 grudnia 2020 r. w sprawie uchwalenia zmiany miejscowego planu zagospodarowania przestrzennego dla obszaru położonego w miejscowości Żaków, gmina Siennica - ponowiona została procedura w niezbędnym zakresie. Projekt planu został poddany ponownemu opiniowaniu i uzgadnianiu. Projekt planu ponownie wyłożono do publicznego wglądu w dniach od 05.07.2021 r. do 26.07.2021 r., przeprowadzając w dniu 21.07.2021 r. dyskusję publiczną. Wyznaczono termin na składanie uwag do dnia 10.08.2021 r. W wyznaczonym terminie wpłynęła jedna uwaga, która została wycofana przez wnoszącego. Prace nad projektem planu prowadzone były z zachowaniem jawności i przejrzystości procedur planistycznych.

12) Potrzeby zapewnienia odpowiedniej ilości i jakości wody do celów zaopatrzenia ludności

Projekt planu w § 12 ustala zaopatrzenie w wodę za pośrednictwem wodociągu zbiorczego z istniejącej i projektowanej sieci wodociągowej. Dla terenów oddalonych od głównych koncentracji zabudowy, do czasu objęcia ich siecią wodociągową, dopuszcza się zaopatrzenie w wodę z ujęć indywidualnych, przy spełnieniu warunków określonych w przepisach odrębnych.

13) Przeznaczenie terenów w odniesieniu do interesu publicznego i interesów prywatnych

Przy ustalaniu przeznaczenia terenu i sposobu jego zagospodarowania, organ sporządzający projekt planu ważył interes publiczny i interesy prywatne. Projekt planu uwzględnia zarówno zapisy studium jak i stan dotychczasowych zobowiązań planistycznych.

14) Wymagania ład przestrzennego, efektywnego gospodarowania przestrzenią oraz walorów ekonomicznych przestrzeni, w przypadku sytuowania nowej zabudowy

Projekt planu zawiera ustalenia dla terenów rolniczych - R oraz terenów łąk i pastwisk - RŁ. Projekt planu dopuszcza w terenach R możliwość lokalizacji zabudowy zagrodowej związanej z nowym gospodarstwem rolnym.


3. Zgodność z wynikami analizy, o której mowa w art.32 ust. 1 wraz z datą uchwały rady gminy, o której mowa w art. 32 ust. 2 ustawy o planowaniu i zagospodarowaniu przestrzennym, oraz sposób uwzględnienia uniwersalnego projektowania

Podjęcie uchwały w sprawie przystąpienia do planu (Nr XVII.0007.145.2020 z dnia 6 lutego 2020 r.), zbieżne jest z „Analizą zmian w zagospodarowaniu przestrzennym” przyjętą przez Radę Gminy w Siennicy Uchwałą Nr III.0007.21.2015 z dnia 26 lutego 2015 r. w sprawie oceny aktualności studium uwarunkowań i kierunków zagospodarowania przestrzennego gminy Siennica oraz miejscowych planów zagospodarowania przestrzennego Gminy Siennica.

Wymagania uniwersalnego projektowania zostały uwzględnione w planie w sposób opisany w ust. 2 pkt 5) niniejszego uzasadnienia.

4. Wpływ na finanse publiczne, w tym budżet gminy

Wpływ na finanse publiczne został wykazany w prognozie skutków finansowych uchwalenia miejscowego planu zagospodarowania przestrzennego. Uchwalenie planu miejscowego nie niesie za sobą żadnych skutków finansowych dla gminy po stronie wydatków.

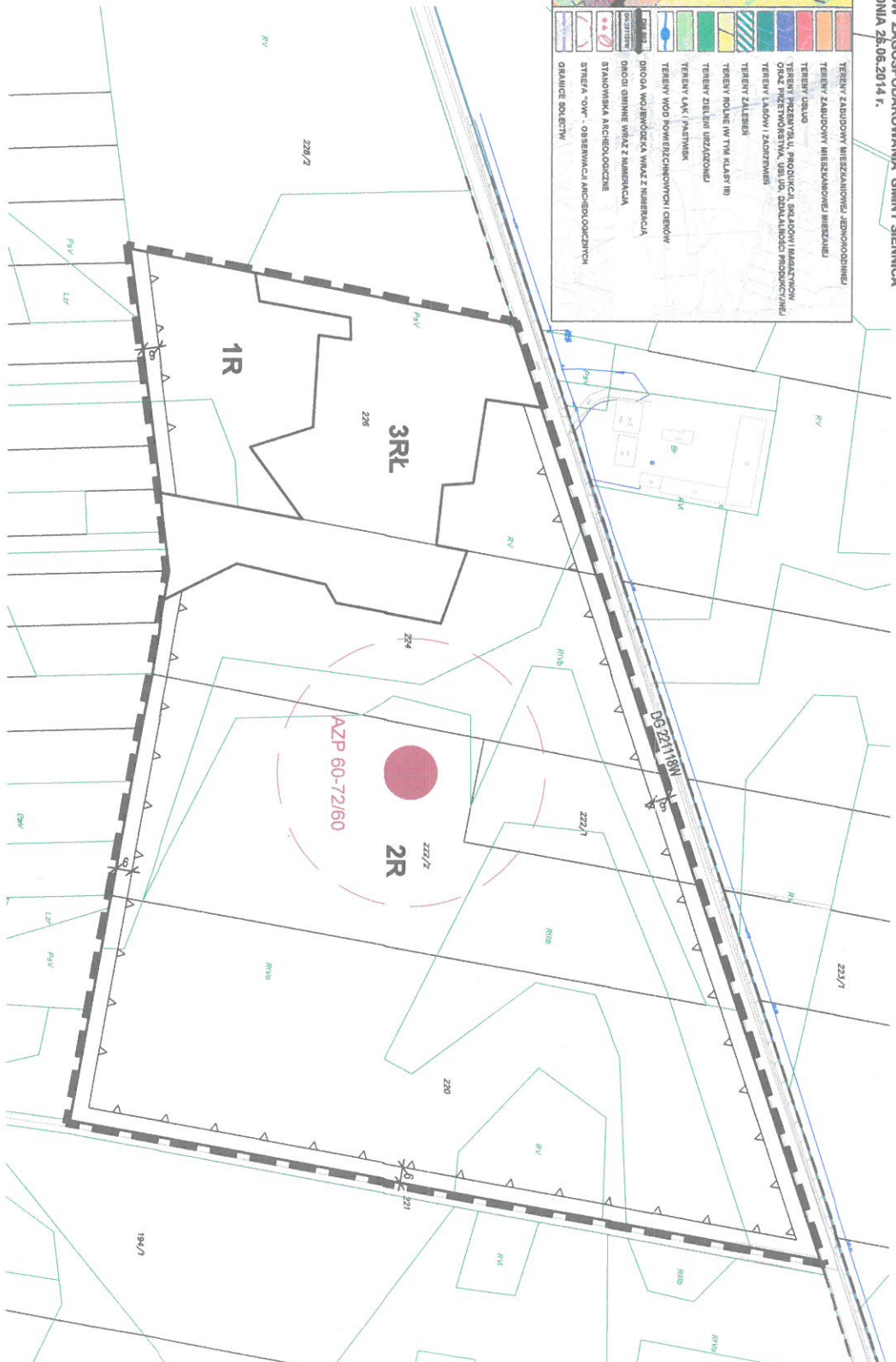
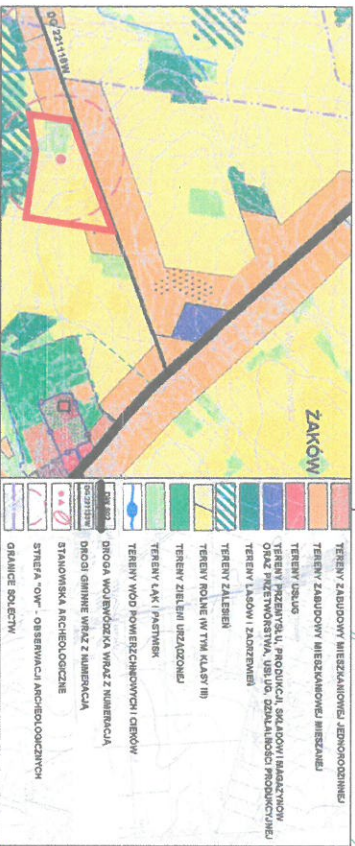
PRZEWODNICZĄCY
RADY GMINY

Zenon Jurkowski

ZMIANA MIEJSCOWEGO PLANU ZAGOSPODAROWANIA PRZESTRZENNEGO DLA OBSZARU POŁOŻONEGO W MIEJSCOWOŚCI ŻAKÓW, GMINA SIENNICA

RYSunek Planu

Załącznik Nr 1 do Uchwały Nr ...
Rady Gminy Siennica z dnia ...

WYRYS ZE ZMIANY STUDIUM UWARUNKOWAŃ I KIERUNKÓW ZAGOSPODAROWANIA GMINY SIENNICA
UCHWAŁA NR XXXIII.0007.266.2014 RADY GMINY SIENNICA Z DNIA 26.06.2014 r.



LICENCJA NR G.8642.8919.2020. 1412. C.U.
WYDANA PRZEZ STAROSTĘ MIŃSKIEGO

PRZEWODNICZĄCY
RADY GMINY
Zenon Jurkowski

Załącznik Nr 2
do Uchwały Nr XXXVI.0007.303.2021
Rady Gminy w Siennicy
z dnia 02 września 2021 r.

Rozstrzygnięcie Rady Gminy w Siennicy z dnia 02 września 2021 r. w sprawie rozpatrzenia uwag do projektu zmiany miejscowego planu zagospodarowania przestrzennego dla obszaru położonego w miejscowości Żaków, gmina Siennica

Ze względu na brak uwag wniesionych do projektu planu podczas wyłożenia do publicznego wglądu oraz w wyznaczonym terminie do składania uwag, Rada Gminy w Siennicy nie dokonuje rozstrzygnięć wynikających z art. 20 ust. 1 ustawy z dnia 27 marca 2003 r. o planowaniu i zagospodarowaniu przestrzennym (Dz. U. z 2021 r. poz. 741, 785 i 922).

PRZEWODNICZĄCY
RADY GMINY

Zenon Jurkowski


Załącznik Nr 3
do Uchwały Nr XXXVI.0007.303.2021
Rady Gminy w Siennicy
z dnia 02 września 2021 r.

Rozstrzygnięcie
Rady Gminy w Siennicy

w sprawie sposobu realizacji zapisanych w planie inwestycji z zakresu infrastruktury technicznej, które należą do zadań własnych gminy, oraz zasad ich finansowania

Na podstawie art. 20 ust. 1 ustawy z dnia 27 marca 2003 r. o planowaniu i zagospodarowaniu przestrzennym (Dz. U. z 2021 r. poz. 741, 784 i 922), art. 7 ust. 1 pkt 2 i 3 ustawy z dnia 8 marca 1990 r. o samorządzie gminnym (Dz. U. z 2021 r. poz. 1372), art. 216 ust. 2 pkt 1 ustawy o finansach publicznych z dnia 27 sierpnia 2009 r. (Dz. U. z 2021 r. poz. 305 i 1236) po zapoznaniu się z projektem zmiany miejscowego planu zagospodarowania przestrzennego dla obszaru położonego w miejscowości Żaków, gmina Siennica - Rada Gminy w Siennicy postanawia, co następuje:


§ 1. Ze względu na brak zapisanych w planie inwestycji z zakresu infrastruktury technicznej, które należą do zadań własnych gminy, niniejsza uchwała nie rodzi skutków finansowych.

PRZEWODNICZĄCY
RADY GMINY

Zenon Jurkowski

**Załącznik Nr 4
do Uchwały Nr XXXVI.0007.303.2021
Rady Gminy w Siennicy
z dnia 02 września 2021 r.**

załącznik4.gml

Rada Gminy w Siennicy na podstawie art. 67 a ust. 3 i 5 ustawy z dnia 27 marca 2003 r. o planowaniu i zagospodarowaniu przestrzennym (Dz. U. z 2021 r. poz. 741, 784 i 922) przygotowała dane przestrzenne dla planu, które stanowią załącznik w postaci cyfrowej do uchwały.

PRZEWODNICZĄCY
RADY GMINY

Zenon Jurkowski