

**UCHWAŁA NR XXVIII.0007.229.2020**  
**RADY GMINY W SIENNICY**  
z dnia 29 grudnia 2020 r.

**w sprawie uchwalenia zmiany miejscowego planu zagospodarowania przestrzennego dla obszaru położonego w miejscowości Żaków, gmina Siennica (dla działek o numerach ewidencyjnych 220, 222/1, 222/2, 224, 226)**

Na podstawie art. 18 ust. 2 pkt 5 i art. 40 ust. 1 ustawy z dnia 8 marca 1990 r. o samorządzie gminnym (Dz. U. z 2020 r. poz. 713, 1378) oraz art. 14 ust. 8 i art. 20 ust. 1 ustawy z dnia 27 marca 2003 r. o planowaniu i zagospodarowaniu przestrzennym (Dz. U. z 2020 r. poz. 293, 471, 782, 1086, 1378) oraz w związku z uchwałą Nr XVII.0007.145.2020 Rady Gminy w Siennicy z dnia 6 lutego 2020 r. w sprawie przystąpienia do sporządzenia zmiany miejscowego planu zagospodarowania przestrzennego dla obszaru położonego w miejscowości Żaków, gmina Siennica - stwierdzając, że niniejszy plan nie narusza ustaleń Studium uwarunkowań i kierunków zagospodarowania przestrzennego Gminy Siennica, uchwalonego uchwałą Nr XXXIII.0007.266.2014 z dnia 26 czerwca 2014 r. – Rady Gminy w Siennicy uchwała, co następuje:

**Rozdział 1**

**Zakres spraw regulowanych uchwałą i objaśnienie użytych w uchwale określeń**

§ 1. Uchwala się zmianę miejscowego planu zagospodarowania przestrzennego dla obszaru położonego w miejscowości Żaków, gmina Siennica (dla działek o numerach ewidencyjnych 220, 222/1, 222/2, 224, 226), zwaną dalej planem wraz z:

- 1) rysunkiem planu stanowiącym załącznik nr 1 do uchwały – będącym integralną częścią planu;
- 2) rozstrzygnięciem o sposobie rozpatrzenia uwag do projektu planu – stanowiącym załącznik nr 2 do uchwały;
- 3) rozstrzygnięciem o sposobie realizacji, zapisanych w planie inwestycji z zakresu infrastruktury technicznej, które należą do zadań własnych gminy oraz o zasadach ich finansowania, zgodnie z przepisami o finansach publicznych – stanowiącym załącznik nr 3 do uchwały;
- 4) danymi przestrzennymi – stanowiącymi załącznik nr 4 do uchwały.

§ 2. Granice obszaru objętego planem oznaczono na rysunku planu w skali 1:2000.

§ 3. Celem regulacji zawartych w ustaleniach planu jest:

- 1) określenie przeznaczenia terenów oraz ustalenie zasad ich zabudowy i zagospodarowania;
- 2) kształtowanie ładu przestrzennego;
- 3) tworzenie warunków sprzyjających wielofunkcyjnemu rozwojowi gminy z uwzględnieniem zasady zrównoważonego rozwoju;
- 4) ochrona wartości środowiska przyrodniczego oraz dziedzictwa historyczno-kulturowego;
- 5) stworzenie podstaw materialno-prawnych do wydawania decyzji administracyjnych.

§ 4. 1. W planie określa się:

- 1) przeznaczenie terenów oraz linie rozgraniczające tereny o różnym przeznaczeniu lub różnych zasadach zagospodarowania;

- 2) zasady ochrony i kształtowania ładu przestrzennego;
- 3) zasady ochrony środowiska, przyrody i krajobrazu kulturowego;
- 4) zasady ochrony dziedzictwa kulturowego;
- 5) zasady kształtowania zabudowy oraz wskaźniki kształtowania zabudowy oraz wskaźniki zagospodarowania terenu;
- 6) granice i sposoby zagospodarowania terenów i obiektów podlegających ochronie, usytuowanych na podstawie przepisów odrębnych;
- 7) szczególne warunki zagospodarowania terenów oraz ograniczenia w ich użytkowaniu, w tym zakaz zabudowy;
- 8) zasady modernizacji, rozbudowy i budowy systemów komunikacji i infrastruktury technicznej;
- 9) stawki procentowe, na podstawie których ustala się opłatę z tytułu wzrostu wartości nieruchomości.

2. W planie nie określa się ze względu na niewystępowanie:

- 1) zasad ochrony dóbr kultury współczesnej;
- 2) sposobu i terminu tymczasowego zagospodarowania, urządzania i użytkowania terenów;
- 3) wymagań wynikających z potrzeb kształtowania przestrzeni publicznych;
- 4) szczegółowych zasad i warunków scalania i podziału nieruchomości objętych planem miejscowym.

§ 5. Ilekroć w uchwale jest mowa o:

- 1) **uchwale** - należy przez to rozumieć niniejszą uchwałę;
- 2) **planie** - należy przez to rozumieć ustalenia i rysunek miejscowego planu zagospodarowania przestrzennego, o którym mowa w § 1 niniejszej uchwały;
- 3) **rysunku planu** - należy przez to rozumieć rysunek niniejszego miejscowego planu zagospodarowania przestrzennego wykonany w skali 1:2000 określony w § 1 niniejszej uchwały, stanowiący załącznik nr 1 do niniejszej uchwały;
- 4) **terenie** - należy przez to rozumieć część obszaru objętego planem, o określonym przeznaczeniu i zasadach zagospodarowania, wyznaczoną na rysunku planu liniami rozgraniczającymi i oznaczonym symbolem literowym i cyfrowym;
- 5) **przeznaczeniu podstawowym** - należy przez to rozumieć przeznaczenie, które dominuje na danym terenie;
- 6) **przeznaczeniu uzupełniającym** - należy przez to rozumieć przeznaczenie inne niż podstawowe, które uzupełnia przeznaczenie podstawowe i nie jest z nim sprzeczne;
- 7) **zabudowie istniejącej** - należy przez to rozumieć obiekty budowlane istniejące na dzień uchwalenia planu;
- 8) **liniach rozgraniczających** - należy przez to rozumieć ustalone niniejszym planem granice pomiędzy terenami o różnym przeznaczeniu terenu lub różnych zasadach zagospodarowania;
- 9) **nieprzekraczalnej linii zabudowy** - należy przez to rozumieć linię określającą możliwość swobodnego sytuowania obiektów budowlanych w granicach działki, bez prawa przekroczenia tej linii, za wyjątkiem budowli oraz części nadziemnych budynków takich jak: balkony, loggie, niezabudowane ganki, daszki nad furtkami, schody do budynku;
- 10) **przepisach odrębnych** - należy przez to rozumieć obowiązujące na dzień uchwalenia planu przepisy ustaw wraz z aktami wykonawczymi.

§ 6. 1. Następujące oznaczenia graficzne na rysunku planu są ustaleniami obowiązującymi:

- 1) granice obszaru objętego planem;

- 2) linie rozgraniczające tereny o różnym przeznaczeniu lub różnych zasadach zagospodarowania;
- 3) oznaczenia cyfrowe i literowe dotyczące przeznaczenia terenów;
- 4) nieprzekraczalne linie zabudowy;
- 5) stanowisko archeologiczne (OW) ze strefą ochrony stanowiska archeologicznego (OWD).

2. Następujące oznaczenia graficzne na rysunku planu mają charakter informacyjny: linia rozgraniczająca drogi gminnej nr 221118W.

## **Rozdział 2**

### **Ustalenia ogólne dla całego obszaru**

§ 7. Ustala się tereny oznaczone następującymi symbolami określającymi w planie podstawowe formy ich przeznaczenia i zasady zagospodarowania:

- 1) R – tereny rolnicze;
- 2) RŁ – tereny łąk i pastwisk.

§ 8. W zakresie zasad ochrony i kształtowania ładu przestrzennego, o ile ustalenia szczegółowe nie stanowią inaczej, ustala się:

- 1) w zakresie zasad zagospodarowania terenów:
  - a) przebieg nieprzekraczalnych linii zabudowy zgodnie z rysunkiem planu,
  - b) do czasu zagospodarowania terenów zgodnie z niniejszym planem dopuszcza się ich wykorzystanie w sposób dotychczasowy,
  - c) dopuszcza się wydzielenie dróg wewnętrznych w celu umożliwienia dostępu do dróg publicznych, o szerokości nie mniejszej niż 5 m;
- 2) w zakresie lokalizacji urządzeń obrony cywilnej ustala się:
  - a) możliwość lokalizacji urządzeń sygnalizacji alarmowej obrony cywilnej,
  - b) przy projektowaniu i realizacji nowej zabudowy – uwzględnienie wymogów obrony cywilnej, zgodnych z przepisami odrębnymi;
- 3) dla obiektów o wysokości 50 m n.p.t. i większej, przed wydaniem pozwolenia na budowę, ustala się konieczność zgłoszenia celem uzgodnienia lokalizacji i sposobu oznakowania przeszkodowego tych obiektów, zgodnie z przepisami odrębnymi.

§ 9. W zakresie zasad ochrony środowiska i przyrody ustala się:

- 1) w przypadku zmiany sposobu użytkowania terenów, na których występują urządzenia drenarskie, nakaz przebudowy lub likwidacji w sposób umożliwiający prawidłowe funkcjonowanie systemu melioracyjnego poza obszarem zagospodarowania, natomiast w przypadku rowów melioracyjnych istnieje możliwość przebudowy w sposób zapewniający prawidłowe ich funkcjonowanie;
- 2) zakaz wprowadzenia nieoczyszczonych ścieków komunalnych do ziemi;
- 3) zakaz lokalizacji zabudowy i zagospodarowania terenu związanego z gospodarką odpadami;
- 4) zakaz lokalizacji przedsięwzięć mogących zawsze znacząco oddziaływać na środowisko;
- 5) obowiązek zachowania dopuszczalnego poziomu hałasu w środowisku zgodnie z przepisami odrębnymi dla terenów oznaczonych symbolem R – jak dla zabudowy zagrodowej;
- 6) na obszarze objętym planem nie stwierdzono terenów zagrożonych osuwaniem się mas ziemnych.

§ 10. W zakresie zasad ochrony dziedzictwa kulturowego i zabytków, w tym krajobrazów kulturowych, ustala się:

- 1) strefę „OW” udokumentowanego stanowiska archeologicznego, pokazaną na rysunku planu, w której obowiązuje zasada działania w oparciu o przepisy odrębne;
- 2) strefę ochrony stanowiska archeologicznego „OWD”, pokazaną na rysunku planu, w której obowiązują zasady określone w przepisach odrębnych.

Lp.	Miejscowość	Stanowisko w miejscowości	Rodzaj stanowiska	Chronologia stanowiska	Obszar AZP/Nr stanowiska na obszarze
1.	Żaków	4	Ślad osadnictwa	Wczesne średniowiecze	60-72/60

### Rozdział 3

#### Ustalenia dotyczące komunikacji i infrastruktury technicznej

§ 11. Ustala się obsługę komunikacyjną terenów objętych planem z drogi gminnej nr 221118W.

§ 12. W zakresie zaopatrzenia w wodę, ustala się:

- 1) zaopatrzenie w wodę za pośrednictwem wodociągu zbiorczego z istniejącej i projektowanej sieci wodociągowej;
- 2) dla terenów oddalonych od głównych koncentracji zabudowy, do czasu objęcia ich siecią wodociągową, dopuszcza się zaopatrzenie w wodę z ujęć indywidualnych, przy spełnieniu warunków określonych w przepisach odrębnych.

§ 13. W zakresie odprowadzania ścieków ustala się:

- 1) odprowadzanie ścieków podczyszczonych do parametrów, zgodnych z przepisami odrębnymi, do istniejącej i projektowanej kanalizacji sanitarnej;
- 2) dopuszcza się zastosowanie szczelnych zbiorników bezodpływowych lub przydomowych oczyszczalni ścieków pod warunkiem spełnienia przepisów odrębnych;
- 3) wody opadowe, roztopowe odprowadzane będą przez spływ powierzchniowy (rowy przydrożne, rowy melioracyjne, cieki wodne) oraz infiltracje do gruntu.

§ 14. W zakresie gospodarki odpadami ustala się:

- 1) obowiązek urządzenia na każdej posesji miejsca do czasowego gromadzenia odpadów stałych, z obowiązkiem segregacji;
- 2) wywóz odpadów oraz postępowanie z różnego rodzaju odpadami zgodnie z przyjętymi przez Radę Gminy aktami prawa lokalnego.

§ 15. W zakresie zaopatrzenia w gaz ustala się: dopuszcza się zaopatrzenie w gaz z butli lub zbiorników zgodnie z przepisami odrębnymi.

§ 16. W zakresie zaopatrzenia w ciepło ustala się:

- 1) zaopatrzenie z lokalnych i indywidualnych źródeł ciepła;
- 2) wprowadzenie wymogu stosowania urządzeń o niskoemisyjnych technologiach spalania.

§ 17. W zakresie zaopatrzenia w energię elektryczną ustala się: zaopatrzenie w energię elektryczną z istniejącej i projektowanej sieci średniego i niskiego napięcia oraz budowę

niezbędnych stacji transformatorowo-rozdzielczych 15/0,4 kV dla zaopatrzenia w energię elektryczną terenów planowanych pod zabudowę.

**§ 18.** W zakresie telekomunikacji ustala się:

- 1) obsługę z istniejących i projektowanych sieci telekomunikacyjnych z rozszerzeniem świadczonych usług z dopuszczeniem wszystkich operatorów;
- 2) dopuszcza się lokalizację naziemnych obiektów kubaturowych, urządzeń telekomunikacyjnych.

#### **Rozdział 4**

#### **Ustalenia szczegółowe dotyczące przeznaczenia terenów, zasad kształtowania zabudowy i zagospodarowania terenów**

**§ 19.** Dla terenów oznaczonych na rysunku planu symbolami **1R** i **2R** ustala się:

- 1) przeznaczenie podstawowe – tereny rolnicze;
- 2) dopuszcza się inwestycje w zakresie infrastruktury technicznej, w tym budowę urządzeń fotowoltaicznych na terenach gruntów V i VI klasy bonitacyjnej;
- 3) możliwość lokalizacji zabudowy zagrodowej związanej z nowym gospodarstwem rolnym;
- 4) dla zabudowy zagrodowej obowiązują ustalenia:
  - a) w zakresie parametrów i wskaźników zagospodarowania terenu:
    - wskaźnik intensywności zabudowy – od 0,01 do 0,8 dla działki budowlanej,
    - maksymalna powierzchnia zabudowy – 40 % powierzchni działki budowlanej,
    - minimalny udział powierzchni biologicznie czynnej – 30 % powierzchni działki budowlanej,
    - lokalizacja zabudowy w ramach gospodarstw rolnych, przyjmując zasadę lokalizacji budynków mieszkaniowych od strony drogi, budynków gospodarczych w głębi działki,
    - obowiązek zapewnienia miejsc parkingowych dla samochodów osobowych minimum 2 na każdy budynek mieszkalny;
  - b) w zakresie parametrów i wskaźników kształtowania nowej zabudowy:
    - wysokość zabudowy zagrodowej nieprzekraczająca 9,0 m,
    - wysokość zabudowy inwentarskiej, z wyłączeniem budowli, nieprzekraczająca 12,0 m,
    - geometrię dachów – dachy dwu- lub wielospadowe o kącie nachylenia połaci dachów od 21° do 45°;
- 5) ustala się minimalną powierzchnię nowo wydzielonej działki budowlanej na 1500 m<sup>2</sup>;


**§ 20.** Dla terenu oznaczonego na rysunku planu symbolem **3RŁ** ustala się:

- 1) przeznaczenie podstawowe – tereny łąk i pastwisk;
- 2) dopuszcza się inwestycje w zakresie infrastruktury technicznej, w tym budowę urządzeń fotowoltaicznych na terenach gruntów V i VI klasy bonitacyjnej;
- 3) zachowanie zadrzewień tworzących zwarte grupy;
- 4) możliwość lokalizacji stawów hodowlanych oraz urządzania zbiorników retencyjnych.

## **Rozdział 5** **Ustalenia końcowe**

**§ 21.** Ustala się stawkę procentową do określenia opłaty, o której mowa w art. 36 ust. 4 ustawy z dnia 27 marca 2003 r. o planowaniu i zagospodarowaniu przestrzennym w wysokości 20 %.

**§ 22.** Uchwała wchodzi w życie po upływie 14 dni od dnia jej ogłoszenia w Dzienniku Urzędowym Województwa Mazowieckiego.

PRZEWODNICZĄCY  
RADY GMINY  
  
Zenon Jurkowski



## **Uzasadnienie**

do Uchwały Nr XXVIII.0007.229.2020 Rady Gminy w Siennicy z dnia 29 grudnia 2020 r. w sprawie uchwalenia zmiany miejscowego planu zagospodarowania przestrzennego miejscowego planu zagospodarowania przestrzennego dla obszaru położonego w miejscowości Żaków, gmina Siennica (dla działek o numerach ewidencyjnych 220, 222/1, 222/2, 224, 226)

### **1. Wstęp**

Niniejsze uzasadnienie dotyczy rozwiązań przyjętych w projekcie zmiany miejscowego planu zagospodarowania przestrzennego miejscowego planu zagospodarowania przestrzennego dla obszaru położonego w miejscowości Żaków, gmina Siennica (dla działek o numerach ewidencyjnych 220, 222/1, 222/2, 224, 226) - i zostało sporządzone zgodnie z wymaganiami określonymi w art. 15 ust. 1 ustawy z dnia 27 marca 2003 r. o planowaniu i zagospodarowaniu przestrzennym (Dz. U. z 2020 r. poz. 293, 471, 782, 1086, 1378).

### **2. Sposób realizacji wymogów wynikających z art. 1 ust. 2 – 4 ustawy o planowaniu i zagospodarowaniu przestrzennym**

#### **1) Wymagania ładu przestrzennego, w tym urbanistyki i architektury**

Projekt planu miejscowego w § 8 zawiera ustalenia dotyczące zasad ochrony i kształtowania ładu przestrzennego, natomiast w Rozdziale 4 przedmiotowego projektu znajdują się ustalenia dotyczące przeznaczenia terenów, zasad kształtowania zabudowy i zagospodarowania terenu. Ustalenia te zapewniają uwzględnienie w planie miejscowym wymagań ładu przestrzennego, w tym urbanistyki i architektury.

#### **2) Walory architektoniczne i krajobrazowe**

Projekt planu miejscowego w § 8 zawiera ustalenia dotyczące zasad ochrony i kształtowania ładu przestrzennego, w § 9 zawiera ustalenia dotyczące zasad ochrony środowiska i przyrody, natomiast w Rozdziale 4 przedmiotowego projektu znajdują się ustalenia dotyczące zasad kształtowania zabudowy oraz wskaźniki zagospodarowania terenu. Wyżej wymienione ustalenia zapewniają uwzględnienie w planie miejscowym walorów architektonicznych i krajobrazowych.

#### **3) Wymagania ochrony środowiska, w tym gospodarowania wodami i ochrony gruntów leśnych**

Projekt planu miejscowego w § 9 zawiera ustalenia dotyczące zasad ochrony środowiska i przyrody, nie odnosząc się do gospodarowania wodami z uwagi na niewystępowanie na obszarze objętym zmianą planu.

#### **4) Wymagania ochrony dziedzictwa kulturowego i zabytków oraz dóbr kultury współczesnej**

Projekt planu miejscowego w § 10 zawiera ustalenia dotyczące zasad ochrony dziedzictwa kulturowego i zabytków, w tym krajobrazów kulturowych. Ustalono strefę "OW" udokumentowanego stanowiska archeologicznego, w której obowiązuje zasada działania w oparciu o przepisy odrębne, oraz strefę ochrony stanowiska archeologicznego "OWD", w której obowiązują zasady określone w przepisach odrębnych. Z uwagi na niewystępowanie w planie nie określa się zasad ochrony dóbr kultury współczesnej.

**5) Wymagania ochrony zdrowia oraz bezpieczeństwa ludzi i mienia, a także potrzeby osób ze szczególnymi potrzebami**

Projekt planu miejscowego nie zawiera szczegółowych ustaleń odnoszących się między innymi do zagadnień związanych z ochroną zdrowia oraz bezpieczeństwem ludzi i mienia. Potrzeby osób ze szczególnymi potrzebami nie zostały w planie miejscowym uwzględnione ze względu na brak wydzielenia działek budowlanych z przeznaczeniem użytkowym.

**6) Walory ekonomiczne przestrzeni**

Projekt planu miejscowego poprzez ustalenie w Rozdziale 4 przeznaczenia terenów oraz optymalnych wskaźników zagospodarowania terenu i kształtowania zabudowy uwzględnia walory ekonomiczne przestrzeni. Z uwagi na fakt, iż w wyniku zmian w przeznaczeniu terenów poszczególne nieruchomości zyskają na wartości, ustalono w projekcie planu w § 21 jednorazową opłatę, o której mowa w art. 36 ust. 4 ustawy o planowaniu i zagospodarowaniu przestrzennym w wysokości 20 %.

**7) Prawo własności**

Ustalenia planu w maksymalnie możliwy sposób szanują prawa własności terenów i granice poszczególnych nieruchomości. Przy ustalaniu przeznaczenia terenów uwzględniono wnioski do planu złożone przez właścicieli.

**8) Potrzeby obronności i bezpieczeństwa państwa**

Projekt planu miejscowego w § 8 zawiera ustalenia w zakresie zapewnienia wymogów bezpieczeństwa i obronności państwa.

**9) Potrzeby interesu publicznego**

Projekt planu nie wskazuje przestrzeni publicznych.

**10) Potrzeby w zakresie rozwoju infrastruktury technicznej**

Projekt planu w Rozdziale 3 zawiera ustalenia dotyczące zasad modernizacji, rozbudowy i budowy systemów infrastruktury technicznej w zakresie zaopatrzenia w wodę, odprowadzanie ścieków, gospodarki odpadami, zaopatrzenia w gaz, energię elektryczną i telekomunikacji.

**11) Udział społeczeństwa w pracach nad planem, w tym przy użyciu środków komunikacji elektronicznej. Zachowanie jawności i przejrzystości procedur planistycznych**

W ramach sporządzania planu miejscowego podjęto i przeprowadzono następujące czynności:

- ogłoszono w prasie lokalnej, BIP oraz w sposób zwyczajowo przyjęty o podjęciu uchwały o przystąpieniu do sporządzania planu miejscowego, oraz o możliwości składania wniosków,
- zawiadomiono na piśmie instytucje i organy o podjęciu uchwały o przystąpieniu do sporządzania planu miejscowego, oraz o możliwości składania wniosków,
- rozpatrzono wnioski do planu miejscowego instytucji i organów,
- sporządzono opracowanie ekofizjograficzne,
- sporządzono projekt planu miejscowego,
- sporządzono prognozę skutków finansowych uchwalenia planu miejscowego.

W ramach czynności wynikających z ustawy z dnia 3 października 2008 r. o udostępnianiu informacji o środowisku i jego ochronie, udziale społeczeństwa w ochronie środowiska oraz o ocenach oddziaływania na środowisko - wystąpiono z wnioskiem do



Państwowego Inspektora Sanitarnego w Mińsku Mazowieckim oraz do Regionalnego Dyrektora Ochrony Środowiska w Warszawie o odstąpieniu od przeprowadzenia strategicznej oceny oddziaływania na środowisko.

Państwowy Powiatowy Inspektor Sanitarny w Mińsku Mazowieckim w piśmie znak ZN.4503.17.2020 z dnia 18.05.2020 r. oraz Regionalny Dyrektor Ochrony Środowiska w Warszawie w piśmie znak WOOŚ-III.410.262.2020.JD.2 z dnia 29.06.2020 r. uzgodnili możliwość odstąpienia od przeprowadzania strategicznej oceny oddziaływania na środowisko dla zmiany miejscowego planu zagospodarowania przestrzennego dla obszaru położonego w miejscowości Żaków, gmina Siennica (dla działek o numerach ewidencyjnych 220, 222/1, 222/2, 224, 226).

- podano do publicznej wiadomości informację o odstąpieniu od przeprowadzenia strategicznej oceny oddziaływania na środowisko.

W dniu 11 sierpnia 2020 r. Gminna Komisja Urbanistyczno-Architektoniczna w Siennicy zaopiniowała projekt planu. Następnie przeprowadzono dalszą procedurę, tzn. uzgadnianie i opiniowanie projektu planu z organami i instytucjami zewnętrznymi.

Projekt planu wyłożono do publicznego wglądu w dniach od 13.10.2020 r. do 03.11.2020 r., przeprowadzając w dniu 27.10.2020 r. dyskusję publiczną. W wyznaczonym terminie do 18.11.2020 r. nie wpłynęły uwagi do wyłożonego do publicznego wglądu projektu planu.

Prace nad projektem planu prowadzone były z zachowaniem jawności i przejrzystości procedur planistycznych.

#### **12) Potrzeby zapewnienia odpowiedniej ilości i jakości wody do celów zaopatrzenia ludności**

Projekt planu w § 12 ustala zaopatrzenie w wodę za pośrednictwem wodociągu zbiorczego z istniejącej i projektowanej sieci wodociągowej. Dla terenów oddalonych od głównych koncentracji zabudowy, do czasu objęcia ich siecią wodociągową, dopuszcza się zaopatrzenie w wodę z ujęć indywidualnych, przy spełnieniu warunków określonych w przepisach odrębnych.

#### **13) Przeznaczenie terenów w odniesieniu do interesu publicznego i interesów prywatnych**

Przy ustalaniu przeznaczenia terenu i sposobu jego zagospodarowania, organ sporządzający projekt planu ważył interes publiczny i interesy prywatne. Projekt planu uwzględnia zarówno zapisy studium jak i stan dotychczasowych zobowiązań planistycznych.

#### **14) Wymagania ład przestrzennego, efektywnego gospodarowania przestrzenią oraz walorów ekonomicznych przestrzeni, w przypadku sytuowania nowej zabudowy**

Projekt planu zawiera ustalenia dla terenów rolniczych - R oraz terenów łąk i pastwisk - RŁ. Projekt planu dopuszcza w terenach R możliwość lokalizacji zabudowy zagrodowej związanej z nowym gospodarstwem rolnym.

### **3. Zgodność z wynikami analizy, o której mowa w art.32 ust. 1 wraz z datą uchwały rady gminy, o której mowa w art. 32 ust. 2 ustawy o planowaniu i zagospodarowaniu przestrzennym, oraz sposób uwzględnienia uniwersalnego projektowania**

Podjęcie uchwały w sprawie przystąpienia do planu (Nr XVII.0007.145.2020 z dnia 6 lutego 2020 r.), zbieżne jest z „Analizą zmian w zagospodarowaniu przestrzennym” przyjętą przez Radę Gminy w Siennicy Uchwałą Nr III.0007.21.2015 z dnia 26 lutego 2015 r. w sprawie oceny aktualności studium uwarunkowań i kierunków zagospodarowania przestrzennego

gminy Siennica oraz miejscowych planów zagospodarowania przestrzennego Gminy Siennica.

Wymagania uniwersalnego projektowania zostały uwzględnione w planie w sposób opisany w ust. 2 pkt 5) niniejszego uzasadnienia.

#### **4. Wpływ na finanse publiczne, w tym budżet gminy**

Wpływ na finanse publiczne został wykazany w prognozie skutków finansowych uchwalenia miejscowego planu zagospodarowania przestrzennego. Uchwalenie planu miejscowego nie niesie za sobą żadnych skutków finansowych dla gminy po stronie wydatków.

PRZEWODNICZĄCY  
RADY GMINY  
*Zdzisław Jurkowski*

Załącznik Nr 1 do Uchwały Nr XXVIII.0007.229.2020

Rady Gminy w Siennicy

z dnia 29 grudnia 2020 r.

# ZMIANA MIEJSCOWEGO PLANU ZAGOSPODAROWANIA PRZESTRZENNEGO DLA OBSZARU POŁOŻONEGO W MIEJSCOWOŚCI ŻĄKÓW, GMINA SIENNICA

RYSUNEK PLANU

SKALA 1 : 2 000



WYRYS ZE ZMIANY STUDIUM UWARUNKOWAŃ I KIERUNKÓW ZAGOSPODAROWANIA GMINY SIENNICA  
UCHWAŁA NR XXXIII.0007.266.2014 RADY GMINY SIENNICA Z DNIA 26.08.2014 r.



GRANICA OBSZARU OBJĘTEGO ZMIANĄ PLANU

OZNACZENIA OBOWIĄZUJĄCE:

GRANICA OBSZARU OBJĘTEGO ZMIANĄ PLANU

LINIE ROZGRANICZAJĄCE TERENY O RÓŻNYM PRZEZNACZENIU  
I O RÓŻNYCH ZASADACH ZAGOSPODAROWANIA

NIEPRZEKRACZAJĄCE LINIE ZABUDOWY

PRZEZNACZENIE TERENÓW:

TERENY ROLNICZE

TEREN ŁĄK I PASTWISK

POZOSTAŁE:

STANOWISKO ARCHEOLOGICZNE - "OW"

STREFA "OWD" - OCHRONY STANOWISKA ARCHEOLOGICZNEGO

OZNACZENIA INFORMACYJNE:

LINIE ROZGRANICZAJĄCE DROGI: GMINNEJ NR 221118W



LICENCJA NR 0.8642.6919.2020. 4412. CLI  
WYDANA PRZEZ STARSZEGO MIKSIKOWEGO

PRZEWODNICZĄCY  
RADY GMINY


Zenon Jurkowski

Załącznik Nr 2  
do Uchwały Nr XXVIII.0007.229.2020  
Rady Gminy w Siennicy  
z dnia 29 grudnia 2020 r.

**Rozstrzygnięcie Rady Gminy w Siennicy z dnia 29 grudnia 2020 r. w sprawie rozpatrzenia uwag do projektu zmiany miejscowego planu zagospodarowania przestrzennego dla obszaru położonego w miejscowości Żaków, gmina Siennica (dla działek o numerach ewidencyjnych 220, 222/1, 222/2, 224, 226)**

Ze względu na brak uwag wniesionych do projektu planu podczas wyłożenia do publicznego wglądu oraz w wyznaczonym terminie do składania uwag, Rada Gminy w Siennicy nie dokonuje rozstrzygnięć wynikających z art. 20 ust. 1 ustawy z dnia 27 marca 2003 r. o planowaniu i zagospodarowaniu przestrzennym (Dz. U. z 2020 r. poz. 293, 471, 782, 1086, 1378).

Przewodniczący Rady Gminy w Siennicy

.....  
PRZEWODNICZĄCY  
RADY GMINY  
  
Zenon Jurkowski



**Załącznik Nr 3**  
**do Uchwały Nr XXVIII.0007.229.2020**  
**Rady Gminy w Siennicy**  
**z dnia 29 grudnia 2020 r.**

**Rozstrzygnięcie**  
**Rady Gminy w Siennicy**

**w sprawie sposobu realizacji zapisanych w planie inwestycji z zakresu infrastruktury technicznej, które należą do zadań własnych gminy, oraz zasad ich finansowania**

Na podstawie art. 20 ust. 1 ustawy z dnia 27 marca 2003 r. o planowaniu i zagospodarowaniu przestrzennym (Dz. U. z 2020 r. poz. 293, 471, 782, 1086, 1378), art. 7 ust. 1 pkt 2 i 3 ustawy z dnia 8 marca 1990 r. o samorządzie gminnym (Dz. U. z 2020 r. poz. 713, 1378), art. 216 ust. 2 pkt 1 ustawy o finansach publicznych z dnia 27 sierpnia 2009 r. (Dz. U. z 2019 r. poz. 869, 1622, 1649, 2020; z 2020 r. poz. 284, 374, 568, 695, 1175) po zapoznaniu się z projektem zmiany miejscowego planu zagospodarowania przestrzennego dla obszaru położonego w miejscowości Żaków, gmina Siennica (dla działek o numerach ewidencyjnych 220, 222/1, 222/2, 224, 226) - Rada Gminy w Siennicy postanawia, co następuje:

§ 1. Ze względu na brak zapisanych w planie inwestycji z zakresu infrastruktury technicznej, które należą do zadań własnych gminy, niniejsza uchwała nie rodzi skutków finansowych.

Przewodniczący Rady Gminy w Siennicy

.....  
PRZEWODNICZĄCY  
RADY GMINY


*Zenon Jurkowski*

**Załącznik Nr 4  
do Uchwały Nr XXVIII.0007.229.2020  
Rady Gminy w Siennicy  
z dnia 29 grudnia 2020 r.**

załącznik 4.gml

Przewodniczący Rady Gminy w Siennicy

.....

PRZEWODNICZĄCY  
RADY GMINY  
  
Zenon Jurkowski



# Rada Gminy w Siennicy ul. Kołbielska 1 05-332 Siennica

głosowanie	Uchwała w sprawie uchwalenia zmiany miejscowego planu zagospodarowania przestrzennego dla obszaru położonego w miejscowości Żaków, gmina Siennica (dla działek o numerach ew. 220, 222/1, 222/2, 224, 226)		
jednostka	Rada Gminy w Siennicy		
wynik	Głosowanie zakończone wynikiem: przyjęto		
data	29 grudnia 2020 r.		
typ	głosowanie jawne imienne	większość	zwykła

## Podsumowanie

status	ilość	procent	status	ilość	procent
ZA	15	100 %	pula głosów	15	-
PRZECIW	0	0 %	oddanych głosów	15	100 %
WSTRZYMAŁO SIĘ	0	0 %	nieoddanych głosów	0	0 %

## Wyniki imienne

lp	nazwisko	imię	głos
1	Broda	Robert	ZA
2	Czajka	Bartłomiej	ZA
3	Dąbrowska	Hanna	ZA
4	Jurkowski	Zenon	ZA
5	Kobyliński	Michał	ZA
6	Kot	Aleksander	ZA
7	Łojarczyk	Teresa	ZA
8	Majszyk	Stanisław	ZA
9	Pałdyna	Czesław	ZA
10	Pielasa	Andrzej	ZA
11	Soczewka	Monika	ZA
12	Soćko	Marek	ZA
13	Wawryniuk	Daniel	ZA
14	Wróblewska	Magdalena	ZA
15	Zgódka	Anna	ZA