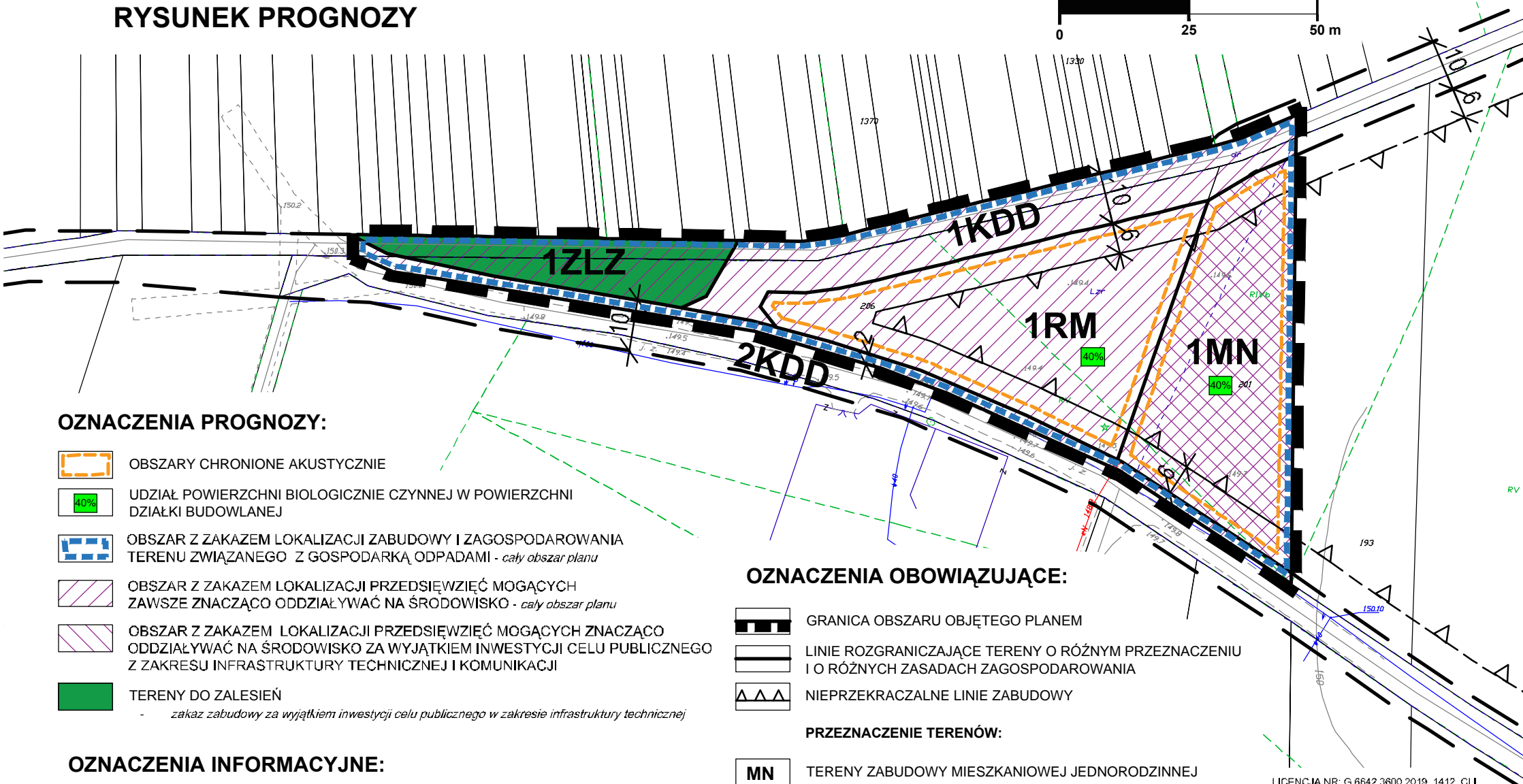
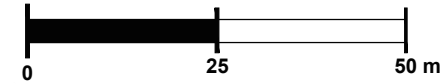








# PROGNOZA ODDZIAŁYWANIA NA ŚRODOWISKO DO ZMIANY MIEJSCOWEGO PLANU ZAGOSPODAROWANIA PRZESTRZENNEGO DLA OBSZARU POŁOŻONEGO W MIEJSCOWOŚCI BORÓWEK, GMINA SIENNICA

## RYSUNEK PROGNOZY




SKALA 1 : 1000






### OZNACZENIA PROGNOZY:

-  OBSZARY CHRONIONE AKUSTYCZNIE
-  UDZIAŁ POWIERZCHNI BIOLOGICZNIE CZYNNEJ W POWIERZCHNI DZIAŁKI BUDOWLANEJ
-  OBSZAR Z ZAKAZEM LOKALIZACJI ZABUDOWY I ZAGOSPODAROWANIA TERENU ZWIĄZANEGO Z GOSPODARKĄ ODPADAMI - *cały obszar planu*
-  OBSZAR Z ZAKAZEM LOKALIZACJI PRZEDSIĘWZIĘĆ MOGĄCYCH ZAWSZE ZNACZĄCO ODDZIAŁYWAĆ NA ŚRODOWISKO - *cały obszar planu*
-  OBSZAR Z ZAKAZEM LOKALIZACJI PRZEDSIĘWZIĘĆ MOGĄCYCH ZNACZĄCO ODDZIAŁYWAĆ NA ŚRODOWISKO ZA WYJĄTKIEM INWESTYCJI CELU PUBLICZNEGO Z ZAKRESU INFRASTRUKTURY TECHNICZNEJ I KOMUNIKACJI
-  TERENY DO ZALESIEŃ  
- *zakaz zabudowy za wyjątkiem inwestycji celu publicznego w zakresie infrastruktury technicznej*



### OZNACZENIA OBOWIĄZUJĄCE:

-  GRANICA OBSZARU OBJĘTEGO PLANEM
-  LINIE ROZGRANICZAJĄCE TERENY O RÓŻNYM PRZEZNACZENIU I O RÓŻNYCH ZASADACH ZAGOSPODAROWANIA
-  NIEPRZEKRACZALNE LINIE ZABUDOWY

### PRZEZNACZENIE TERENÓW:

-  MN TERENY ZABUDOWY MIESZKANIOWEJ JEDNORODZINNEJ
-  RM TERENY ZABUDOWY ZAGRODOWEJ
-  ZLZ TERENY DO ZALESIEŃ

### OZNACZENIA INFORMACYJNE:

-  LINIA ROZGRANICZAJĄCA DRÓG POZA PLANEM
-  NIEPRZEKRACZALNE LINIE ZABUDOWY POZA GRANICĄ PLANU

LICENCJA NR: G.6642.3600.2019\_1412\_CLI  
WYDANA PRZEZ: STAROSTĘ MIŃSKIEGO

