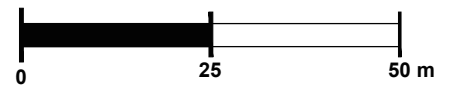


# PROGNOZA ODDZIAŁYWANIA NA ŚRODOWISKO DO ZMIANY Miejscowego Planu Zagospodarowania Przestrzennego dla obszaru położonego w miejscowości Boża Wola, gmina Siennica







SKALA 1 : 1000






## RYSUNEK PROGNOZY





### OZNACZENIA PROGNOZY:

-  OBSZARY CHRONIONE AKUSTYCZNIE
-  UDZIAŁ POWIERZCHNI BIOLOGICZNIE CZYNNEJ W POWIERZCHNI DZIAŁKI BUDOWLANEJ
-  OBSZAR Z ZAKAZEM LOKALIZACJI ZABUDOWY I ZAGOSPODAROWANIA TERENU ZWIĄZANEGO Z GOSPODARKĄ ODPADAMI - *cały obszar planu*
-  OBSZAR Z ZAKAZEM LOKALIZACJI PRZEDSIĘWZIĘĆ MOGĄCYCH ZAWSZE ZNACZĄCO ODDZIAŁYWAĆ NA ŚRODOWISKO - *cały obszar planu*
-  OBSZAR Z ZAKAZEM LOKALIZACJI PRZEDSIĘWZIĘĆ MOGĄCYCH ZNACZĄCO ODDZIAŁYWAĆ NA ŚRODOWISKO ZA WYJĄTKIEM INWESTYCJI CELU PUBLICZNEGO Z ZAKRESU INFRASTRUKTURY TECHNICZNEJ I KOMUNIKACJI
-  ZAKAZ WPROWADZENIA NIEOCZYSZCZONYCH ŚCIEKÓW KOMUNALNYCH I PRZEMYSŁOWYCH DO ZIEMI I WÓD - *cały obszar planu*




### OZNACZENIA OBOWIĄZUJĄCE:

-  GRANICA OBSZARU OBJĘTEGO PLANEM
-  LINIE ROZGRANICZAJĄCE TERENY O RÓŻNYM PRZEZNACZENIU I O RÓŻNYCH ZASADACH ZAGOSPODAROWANIA
-  NIEPRZEKRACZALNE LINIE ZABUDOWY

### PRZEZNACZENIE TERENÓW:

-  MN TERENY ZABUDOWY MIESZKANIOWEJ JEDNORODZINNEJ
-  PU TERENY ZABUDOWY PRZEMYSŁOWEJ I USŁUGOWEJ

### OZNACZENIA INFORMACYJNE:

-  LINIA ROZGRANICZAJĄCA DRÓG POZA PLANEM
-  KDL TEREN DROGI LOKALNEJ POZA GRANICĄ PLANU
-  KDD TEREN DROGI DOJAZDOWEJ POZA GRANICĄ PLANU

LICENCJA NR: G.6842.3598.2019\_1412\_CLI  
WYDANA PRZEZ: STAROSTĘ MIŃSKIEGO

**TEREN** SPÓŁKA Z O.O.  
PRZEDSIĘBIORSTWO ZAGOSPODAROWANIA MIAST I OSIEDLI  
URBAN DEVELOPMENT ENTERPRISE LTD



00-146 L002, ul. Złoty 10 LOK. 3, tel. (02) 632-02-83, 633-65-68, e-mail: biuro@teren-urazid.pl