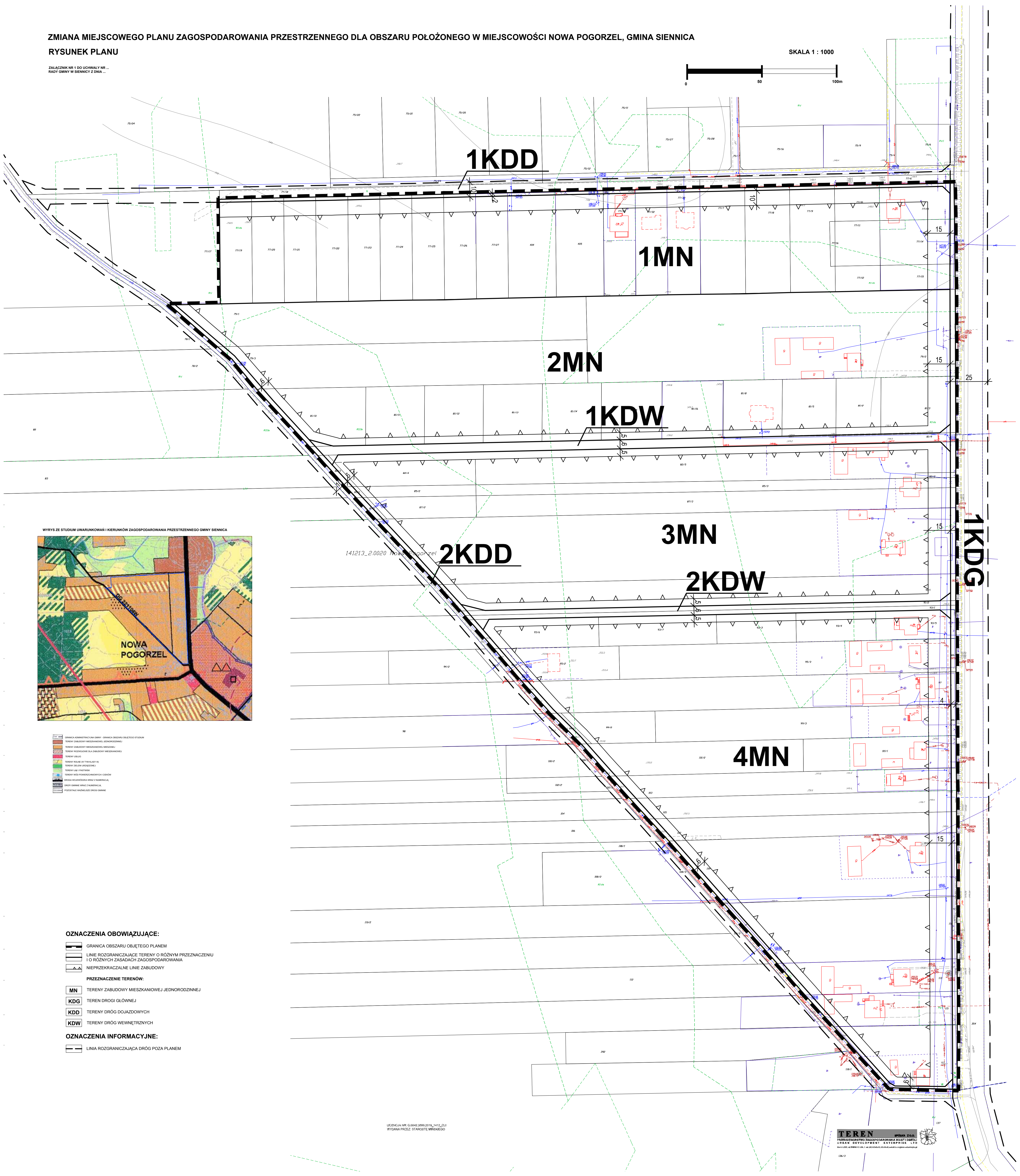
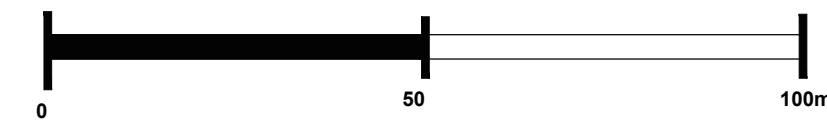


ZMIANA MIEJSCOWEGO PLANU ZAGOSPODAROWANIA PRZESTRZENNEGO DLA OBSZARU POŁOŻONEGO W MIEJSCOWOŚCI NOWA POGORZEL, GMINA SIENNICA

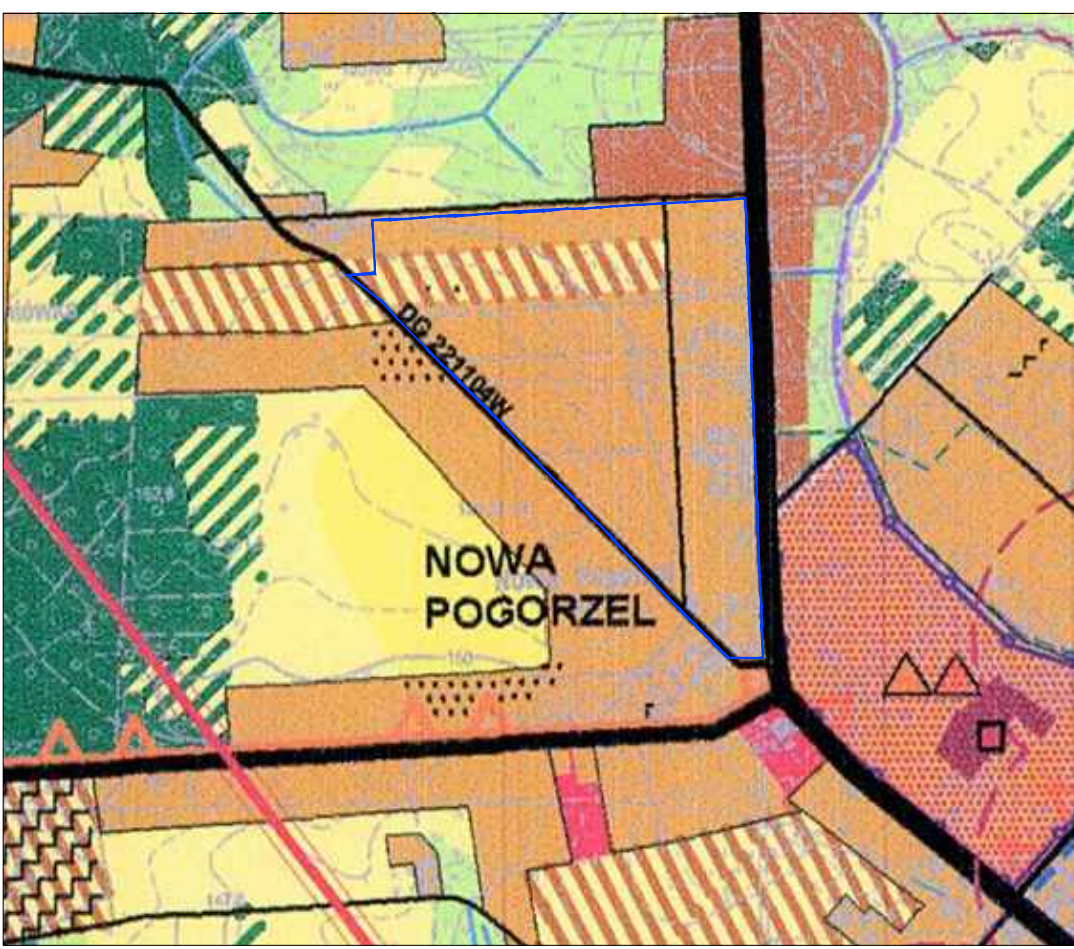
RYSUNEK PLANU

ZALĄCZNIK NR 1 DO UCHWAŁY NR ...
RADY GMINY W SIENNICY Z DNIA ...

SKALA 1 : 1000



WYRYS ZE STUDIUM UWARUNKOWAŃ I KIERUNKÓW ZAGOSPODAROWANIA PRZESTRZENNEGO GMINY SIENNICA



- GRANICA ADMINISTRACYJNA GMINY / GRANICA OBSZARU OBJĘTEGO STUDIUM
- TERENY ZABUDOWY MIESZKANIOWEJ JEDNORODZINNEJ
- TERENY ZABUDOWY MIESZKANIOWEJ WIELKOPŁASZCZYNOWEJ
- TERENY ROZKŁADKOWE DLA ZABUDOWY MIESZKANIOWEJ
- TERENY ZABUDOWY
- TERENY ROZKŁADKOWE W TRAKCIE WZ
- TERENY ZELIWAJENIOWE
- TERENY ZIELONYCH PASY
- TERENY WÓD POWIERZCHNIOWYCH I CIĄGÓW
- WÓD WIELKOPŁASZCZYNOWYCH I MARNIENIA
- WÓD CIĄGÓW WÓD PODZIEMNYCH
- PODSTAWNE WŁAŚCIWOŚCI DROGI GŁÓWNEJ

- OZNACZENIA OBOWIĄZUJĄCE:**
- GRANICA OBSZARU OBJĘTEGO PLANEM
 - LINIE ROZGRANICZAJĄCE TERENY O RÓŻNYM PRZEZNACZENIU I O RÓŻNYCH ZASADACH ZAGOSPODAROWANIA
 - NIEPRZEKRACZALNE LINIE ZABUDOWY
- PRZEZNACZENIE TERENÓW:**
- MN** TERENY ZABUDOWY MIESZKANIOWEJ JEDNORODZINNEJ
 - KDG** TEREN DROGI GŁÓWNEJ
 - KDD** TERENY DRÓG DOJAZDOWYCH
 - KDW** TERENY DRÓG WEWNĘTRZNYCH
- OZNACZENIA INFORMACYJNE:**
- LINIA ROZGRANICZAJĄCA DRÓG POZA PLANEM