



BIURO PROJEKTÓW I REALIZACJI INWESTYCJI
PROSKOL
ŁUKASZ SKOLIMOWSKI

KARTA OTWORU GEOTECHNICZNEGO

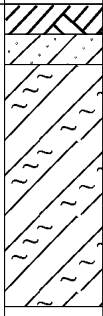
Zał.nr:

lokalizacja dz. nr: 2.

Miejscowość: N. POGORZEL UL. DŁUGA
Gmina: SIENNICA
Powiat: MIŃSKI

Obiekt: ROZBUDOWA SIECI WODOCIĄGOWEJ W M. N. POGORZEL
Inwestor: Gmina Siennica
Wiercenie: mgr inż. Łukasz Skolimowski
Dozór geol.:

System wiercenia: Ręcznie
Rzędna:
Głębokość: 2.00 m
Skala 1 : 50
Data wiercenia: 2016-06-03

1	Głębokość zwierciadła wody	3	Profil litologiczny		Przelot [m]	Opis litologiczny	Symbol gruntu	Warstwa geotechniczna	Wilgotność	Stan gruntu
	[m.p.p.t]		[m]	[m]						
	2		4	5	6	7	8	9	10	11
										
					0.20	gleba	Gb			In
					0.40	glina piaszczysta	Gp			
					1.0	glina pylasta	Gπ	s		zw
					2.00					



BIURO PROJEKTÓW I REALIZACJI INWESTYCJI
PROSKOL
ŁUKASZ SKOLIMOWSKI

KARTA OTWORU GEOTECHNICZNEGO






Zał.nr:

lokalizacja dz. nr: 3.

Miejscowość: N. POGORZEL UL. DŁUGA
Gmina: SIENNICA
Powiat: MIŃSKI

Obiekt: ROZBUDOWA SIECI WODOCIĄGOWEJ W M. N. POGORZEL
Inwestor: Gmina Siennica
Wiercenie: mgr inż. Łukasz Skolimowski
Dozór geol.:

System wiercenia: Ręcznie
Rzędna:
Głębokość: 2.00 m
Skala 1 : 50
Data wiercenia: 2016-06-03

1	Głębokość zwierciadła wody	3	Profil litologiczny		Przelot	Opis litologiczny	Symbol gruntu	Warstwa geotechniczna	Wilgotność	Stan gruntu
	[m.p.p.t]		[m]	[m]						
	2		4	5	6	7	8	9	10	11
						gleba	Gb		s	ln
					0.20	piasek średni	Ps		mw	zg
					0.90	piasek gliniasty	Pg			
					1.20	glina piaszczysta	Gp		w	zw
					1.50	glina pylasta	Gπ		m	
					2.00					

ORIENTACJA

