



BIURO PROJEKTÓW I REALIZACJI INWESTYCJI
PROSKOL
ŁUKASZ SKOLIMOWSKI

KARTA OTWORU GEOTECHNICZNEGO

Zał.nr:

lokalizacja dz. nr: 1

Miejscowość: SIENNICA UL. LEŚNA
Gmina: SIENNICA
Powiat: MIŃSKI

Obiekt: ROZBUDOWA SIECI WODOCIĄGOWEJ W M. SIENNICA
Inwestor: Gmina Siennica
Wiercenie: mgr inż. Łukasz Skolimowski
Dozór geol.:

System wiercenia: Ręcznie

Rzędna:

Głębokość: 2.00 m

Skala 1 : 50

Data wiercenia: 2016-06-03

1	Głębokość zwierciadła wody	Stratygrafia	Profil litologiczny		Przelot	Opis litologiczny	Symbol gruntu	Warstwa geotechniczna	Wilgotność	Stan gruntu
	[m.p.p.t]		[m]	[m]						
	2	3	4	5	6	7	8	9	10	11
					0.10	gleba piasek średni	Gb		s	ln
							Ps		mw	zg
					2.00					



BIURO PROJEKTÓW I REALIZACJI INWESTYCJI
PROSKOL
ŁUKASZ SKOLIMOWSKI

KARTA OTWORU GEOTECHNICZNEGO

Zał.nr:

lokalizacja dz. nr: 2

Miejscowość: SIENNICA UL. LEŚNA
Gmina: SIENNICA
Powiat: MIŃSKI

Obiekt: ROZBUDOWA SIECI WODOCIĄGOWEJ W M. SIENNICA
Inwestor: Gmina Siennica
Wiercenie: mgr inż. Łukasz Skolimowski
Dozór geol.:




System wiercenia: Ręcznie

Rzędna:

Głębokość: 2.00 m

Skala 1 : 50

Data wiercenia: 2016-06-03

1	Głębokość zwierciadła wody	3	Profil litologiczny		Przelot	Opis litologiczny	Symbol gruntu	Warstwa geotechniczna	Wilgotność	Stan gruntu
	[m.p.p.t]		[m]	[m]						
	2		4	5	6	7	8	9	10	11
						gleba	Gb		s	ln
					0.20	piasek średni	Ps		mw/w	zg
					1.40	glina pylasta	Gπ		w/m	zw
					2.00					

ORIENTACJA

