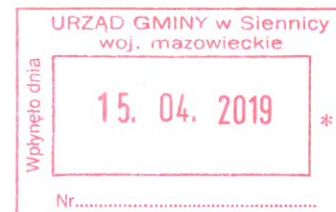


PROTOKÓŁ Nr 10/2019

z lustracji stanu dróg na terenie gminy Siennica przeprowadzonej w dniach 4 i 5 kwietnia 2019 przez Komisję Budżetu, Infrastruktury Komunalnej, Środowiska i Rolnictwa.

W lustracji uczestniczyli Radni:

1. Pan Robert Broda - przewodniczący Komisji
 2. Pan Michał Kobyliński - wiceprzewodniczący Komisji
 3. Pan Zenon Jurkowski - członek Komisji
 4. Pan Aleksander Kot - członek Komisji
 5. Pan Stanisław Majszyk - członek Komisji
- oraz pracownicy Urzędu Gminy: Piotr Strzelec i Krzysztof Glinka



Komisja w wyniku dokonanej lustracji dróg z terenu gminy Siennica przedstawia następujące zalecenia:

1) Drogi gminne:

- Bestwiny/ Mrozik - dosypanie destruktu, wyrównanie i odwodnienie drogi;
- droga Bestwiny - Kąty - uzupełnienie dołów gruzem oraz dosypanie kruszywa i wyrównanie;
- Kąty - droga gruntowa - równanie, uzupełnienie kruszywem;
- Żaków - (posesja p. Kwiatkowskich) dosypanie kruszywa i wyrównanie plus wałowanie na drodze dojazdowej do drogi wojewódzkiej;
- droga Żaków - Świętochy - uzupełnienie braków w asfalcie (łatanie dziur);
- łącznik w Żakówku - do wyrównania;
- droga z Nowodzielnika w kierunku Kiczek - dosypanie gruzu i wyrównanie;
- droga przez Nowodzielnik - uzupełnienie kruszywa;
- Nowodzielnik - droga boczna przy dębach - równanie drogi; wykonanie rowu przez wieś plus barierki; naprawa przepustu przy moście od strony Dzielnika; drzewo - uschnięta sosna (pomnik przyrody) sprawdzić i ewentualnie wszcząć procedurę usunięcia drzewa;
- Dzielnik - droga w kierunku na Kiczki - dosypać kruszywa i poprawić rów;
- droga Dzielnik w kierunku na Wielgolas - równanie drogi;
- droga Dzielnik —Drożdźówka - zebranie ziemi z poboczy, równanie poboczy przy asfalcie;
- droga Drożdźówka - Budki - poprawić rów, wyrównać drogę, podciąć gałęzie przy drodze;
- droga Drożdźówka - Kulki - uzupełnienie kruszywa;
- Nowe Kulki - uzupełnienie kruszywa, równanie;
- Kulki - równanie drogi przez wieś;
- droga Kulki - Ptaki - równanie drogi;

- droga Starogród - Ptaki - uzupełnienie kruszywa, równanie drogi i pogłębienie rowów;
- Ptaki - zalecenia z lutowej lustracji przeprowadzonej przez Komisję Budżetu;
- Wólka Dłużewska - droga od kapliczki w lewo, jadąc od strony Siennicy - równanie drogi
 - droga od kapliczki w prawo – oczyszczenie rowów (tam gdzie są), a dalej równanie drogi i obcięcie gałęzi;
- droga Lasomin - Wólka Dłużewska - oczyszczenie rowów, zamontowanie barierek na przepuszczeniu przy posesji nr. 13;
- Starogród - droga przez wieś - naprawy asfaltu;
 - droga do dworku - oczyszczenie rowów;
- droga na Wolę Starogrodzką - oczyszczenie rowów, wycinka zakrzaczeń;
- Pieciówka - równanie drogi, usunięcie zakrzaczeń;
- Starogród - droga od pętli autobusowej w lewo - równanie, oczyszczenie rowów, sprawdzenie szerokości drogi i ewentualne wycięcie drzew oraz poszerzenie drogi;
- droga Starogród - Kolonka - równanie drogi;
- łącznik na Nowym Starogrodzie - zasypać doły, równanie;
- Nowy Starogród - droga gruntowa przez wieś - oczyszczenie zakrzaczeń, oczyszczenie rowów, równanie;
- droga Nowy Starogród - Majdan - oczyszczenie istniejących rowów i wykonanie nowych rowów;
- Majdan - uzupełnić drogę kruszywem, wyciąć krzewy;
- droga przez Dłużew - równanie, oczyszczenie rowów; dosypanie kruszywa na Alei Dłużewskiego, przy posesji nr. 48;
- Lasomin - naprawa przepustu przy posesji nr. 40 plus oczyszczenie przepustu przez drogę asfaltową;
 - dosypanie kruszywa, uzupełnienie dołków i wyrównanie drogi;
 - droga w kierunku Nowodworu - wycinka zakrzaczeń, równanie;
- droga Kośminy - Chełst - droga do wyrównania (należy sprawdzić/ uzgodnić z gminą Kołbiel do kogo należy naprawa drogi)
- droga Kośminy - Chełst - wstawić przepust;
- droga Chełst - Grzebowilk - równanie;
- droga w Grzebowilku przy kościele - odwodnienie skrzyżowania, wyprofilowanie terenu, zebranie nawierzchni i wyrównanie;
- Grzebowilk - droga obok hali - uzupełnienie ubytków;

- droga wzdłuż torów - do zasypania dół (teren należący do kolei? –
sprawdzić);

- ul. Słoneczna - wyrównanie terenu, oczyszczenie rowów;

- ul. Lipowa - uzupełnienie ubytków, wyrównanie drogi;

- Borówek - uzupełnienie dołków, wyrównanie drogi;

- dostawienie 3 latarni na istniejących słupach pomiędzy posesjami nr. 1 a 11A,
plus **wymiana splekanego słupa nr. 2-16;**

- Zalesie - Borówek - poprawienie drogi (dosypanie żwiru i równanie);

- Nowodwór skręt na Zalesie - naprawy asfaltowe;

- drogi w Nowodworze - uzupełnienie i wyrównanie;

- droga na Księżówkę - wycięcie krzaków, uzupełnienie dołków, równanie;

- droga Dąbrowa - Pogorzal - wycięcie krzaków, dosypanie kruszywa, równanie, udrożnić
przepusty lub wymienić na nowe;

- Pogorzal - pogłębienie rowów przy ul. Granicznej;

- ul. Graniczna w kierunku na Dąbrowę - do wykonania nakładka na odcinku ul.
Mińska - ul. Ogrodowa;

- ul. Długa - równanie drogi;

- ul. Wiśniowa - przyciąć gałęzie;

- ul. Krótka - równanie drogi;

- ul. Polna - równanie drogi;

- ul. Letniskowa - uzupełnienie ubytków;

- ul. Parkowa - wycięcie krzewów, pogłębienie rowów;

- droga Pogorzal - Wojciechówka - ulica Leśna – do sprawdzenia szerokość drogi, wycinka
krzewów, wyrównanie drogi;

- Wojciechówka (dawniej Zygmuntówka) - uzupełnienie dziur, wyrównanie drogi, zebranie
poboczy od asfaltu do krzyża;

- Julianów - uzupełnienie drogi kruszywem; przy skarpie – nawieźć gruzu, utwardzić i
wyrównać;

- podjąć rozmowy z właścicielem działki leśnej (p. Dziewulski) odnośnie
poszerzenia drogi;

- podjąć dyskusję z nadleśnictwem w celu przywrócenia/ przekwalifikowania
działki rolnej/ leśnej na drogę;

- usunięcie suchej brzozy przy drodze prowadzącej przez wieś, przy posesji nr. 9;

- droga Julianów - Strugi Krzywickie - usunąć zakrzaczenia wchodzące w drogę (mieszkańcy deklarują usunięcie zakrzaceń we własnym zakresie) plus wymiana przepustu oraz udrożnienie drogi w wąskim gardle, dosypanie gruzu i wyrównanie w dwóch miejscach piaszczystych doprowadzając drogę do przejezdności;
- droga Strugi Krzywickie - Chmielew - zebranie poboczy, poprawienie rowów i usunięcie zakrzaceń;
- Strugi Krzywickie - uzupełnienie kruszywem;
- Strugi Krzywickie (skrzyżowanie z drogą na Wojciechówkę) - przy wylocie na drogę Łękawica - Pogorzel - pogłębić rowy plus przepust do wymiany;
- droga Pogorzel - Łękawica - łatanie dziur w asfalcie, wykonanie nakładki na skrzyżowaniu z drogą na Chmielew plus wykopanie rowów przy spływie do rzeczki;
- Wojciechówka – wykonać zjazd asfaltowy z drogi Pogorzel - Łękawica (środki z funduszu sołectkiego)
- droga Wojciechówka - Siennica - usunięcie zakrzaceń, miejscowe uzupełnienie kruszywem (w szczególności droga przez las), zebranie poboczy, poprawa rowów, wyrównanie drogi;
- droga Siennica - Krzywica (okolice Krzywicy) - udrożnienie przepustu, poprawienie rowów;
- Krzywica w kierunku drogi asfaltowej - wycięcie drzew i zakrzaceń z pasa drogowego, zebranie poboczy;
- Krzywica - droga przez wieś - wykopanie rowów, miejscowe uzupełnienia, wycięcie drzewa (jesion) przy posesji nr. 19A, udrożnić przepust przy posesji nr. 25;
- droga na Ukrainę - miejscowe uzupełnienia kruszywem;
- Łękawica - droga przez wieś - udrożnienie przepustu, sprawdzenie własności i kategorii działki naprzeciwko posesji nr. 29;
- droga na Budy Łękawickie - wycięcie gałęzi i krzaków, równanie drogi i wykopanie rowów;
- droga Łękawica - Zglechów - dosypanie kruszywa, równanie, wykopanie rowów;
- Budy Łękawickie - droga dojazdowa do posesji nr. 22 i 23 - wykupienie terenu na drogę przez gminę (droga została wykonana we własnym zakresie przez mieszkańców) plus miejscowe uzupełnienia tejże drogi;
- droga z Łękawicy na Mienię - równanie, wycinka krzaków, czyszczenie rowów; Podjęcie rozmów z gminą Ceglów w celu udrożnienia drogi przez las do Mieni;
- Boża Wola - droga z Budów Łękawickich na wprost Opus dei - wycięcie krzaków;
- Swoboda - za posesją p. Pajdy (droga w kierunku lasu) - nasypać gruzu;
- Swoboda, droga przy krzyżu - postawienie barierki, a dalej na drodze wycięcie krzaków;
- sprawdzenie granic na drodze Swoboda - Zglechów, naprawa przepustu;
- droga Nowy Zglechów - Zagórze - miejscowe uzupełnienie, równanie;

- droga Siodło - Swoboda - wycięcie krzaków, obcięcie gałęzi, równanie oraz zebranie poboczy;
- droga z Siodła w kierunku na Dzielnik (na wprost posesji nr. 19) - dosypanie gruzu na odcinku 100m od asfaltu, równanie;
- droga z Siodła w kierunku posesji nr. 43 - równanie, zebranie poboczy;
- od drogi Nowy Zglechów-Swoboda - droga po prawo przed lasem: zasypanie dołów, równanie i obcięcie gałęzi;
- droga Nowy Zglechów - Świętochy - przedłużenie barierek/ wykonanie barierek drogowych;
- droga obok posesji p. K. Duszczyka - wykonanie odcinka rowu od strony p. Kowalika, wymiana przepustu, równanie drogi;
- Zglechów (droga gruntowa) - dosypanie gruzu, równanie;
 - równanie drogi przy posesji nr. 40;
- droga Zglechów - Truszczyn - uzupełnienie kruszywem, równanie;
- Siennica - ul. Malownicza - równanie;
 - ul. Dworkowa - miejscowe uzupełnienie asfaltu (docelowo wykonać nakładkę asfaltową);
 - skrzyżowanie ulic Dworkowa/ Wierzbowa - naprawa przepustu;
 - pogłębienie rowów wzdłuż ul. Dworkowej od stacji benzynowej w kierunku ulicy Wierzbowej;
 - ul. Dworkowa - studzienka kanalizacyjna przy posesji nr. 28 za wysoko uniesiona ponad asfalt (naprawa poprzez obniżenie studzienki – zagrożenie bezpieczeństwa w ruchu drogowym);
 - ul. Dłużewskich - uzupełnienie asfaltu na odcinku 300 m od drogi wojewódzkiej; naprawa przepustu przy posesji nr. 56, pogłębienie istniejącego rowu, odtworzenie rowu zasypanego w trakcie prac kanalizacyjnych;
 - ul. Piaski - obcięcie gałęzi przy posesji nr. 23;
 - poprawki po pracach kanalizacyjnych - ulice: Piaski, Dłużewskich, Dworkowa;
 - ul. Strażacka - uzupełnienie ubytków w asfalcie, założenie przepustu przy skrzyżowaniu z ulicą Storczykową, udrożnienie przepustu przy posesji nr. 59;
 - ul. Wierzbowa (na wysokości stawów) - wycięcie krzaków, pogłębienie rowów wzdłuż ulicy;
 - ul. Strażacka - wykonanie rowu przy posesji nr. 79, uzupełnienie ubytków, równanie;
 - ul. Ogrodowa – naprawy dziur w asfalcie, wykonanie odprowadzenia wody z ulicy – zalewane są prywatne posesje wodą z drogi;

- ul. Storczykowa - dokończenie rowu;
- ul. Spacerowa (od ul.Cichej) i Tartaczna - wybranie gliny, nasypianie gruzu i zagęszczenie, wykonanie odprowadzenia wody z ulic – zalewane są prywatne posesje wodą z drogi;
- ul. Tartaczna i ul. Spokojna – uzupełnienia kruszywem i równanie;
- ul. Cicha – uzupełnienia kruszywem i równanie, pogłębienie i odtworzenie rowów;
- ul. Leśna (za Skropolem) - równanie, wypełnienie nierówności gruzem i zagęszczenie;
- ul. Leśna (od ulicy Mińskiej) - równanie, wycięcie drzew przy dojeździe do drogi wojewódzkiej (po uprzednim sprawdzeniu szerokości drogi);
- ul. Słoneczna – naprawa zapadniętej kostki przy ulicy Mińskiej, równanie drogi gruntowej;
- ul. Krótka i Środkowa - usunięcie krawężników z poboczy, równanie poboczy;
- ul. Polna – naprawa ubytków w asfalcie;
- ul. Południowa - poprawienie rowów;
- ul. Widok - rozwiązanie problemu z wodą wzdłuż ulicy;
- ul. Leśna - usunięcie śmieci przy lesie (droga w kierunku Zygmuntówki)

2) Drogi wojewódzkie i powiatowe:

- Pogorzal - droga wojewódzka - udrożnić przepust przy ulicy Pałacowej w okolicy posesji nr. 45;
- droga wojewódzka Siennica - Pogorzal (przed Pogorzela) wykruszony asfalt wzdłuż drogi;
- Nowy Zglechów - droga powiatowa – udrożnienie przepustu przy krzyżu powstańców, uzupełnienie dziur w asfalcie, zebranie poboczy i udrożnienie rowów w okolicach krzyża powstańców;
- droga powiatowa - wykonanie zjazdu z chodnika przy skądzie na Świętochy;
- droga powiatowa - Siennica, ulica Akacyjowa przy skądzie na Wojciechówkę - udrożnić przepust, oczyścić i pogłębć rów;
- droga powiatowa Siennica – Kołbiel - usunięcie krzaków;
- droga Głupianka - Kośminy - postawienie lustra w Kośminach na skrzyżowaniu z drogą powiatową.

WNIOSKI KOŃCOWE:

DROGI GRUNTOWE:

- Większość **dróg gruntowych** wymaga równania. Niektóre drogi wymagają dowiezienia grubego kruszywa (gruzu), wyrównania i zagęszczenia, a następnie przysypania drobnym materiałem sytkim, wyrównania i zagęszczenia. Na terenie gliniastym lub mocno piaszczystym wskazane jest wybranie warstwy rodzimego gruntu i uzupełnienie gruzem, zagęszczenie i zasypanie drobnym kruszywem i zagęszczenie. Zaleca się warstwowe zagęszczanie pasów jezdnych dróg gruntowych.
- Wiele dróg wymaga wykonania rowów odprowadzających wodę z części jezdnej po uprzednim obniżeniu poboczy i w miarę potrzeby podniesieniu poziomu części jezdnej drogi.;
- Przy wszystkich drogach gruntowych należy wykonać prace polegające na oczyszczeniu pasów drogowych z zakrzaczeń, wystających gałęzi oraz wykonanie udrożeń rowów i przepustów (oczyszczanie i pogłębianie rowów).

DROGI ASFALTOWE

Na wszystkich **drogach gminnych asfaltowych** należy wykonać prace pielęgnacyjne i modernizacyjne polegające na:



- Wykonywaniu napraw nawierzchni asfaltowych poprzez profesjonalne zabiegi polegające na odcięciu krawędzi asfaltu uległej erozji, oczyszczeniu z zanieczyszczeń (piach, liście itp.), wypełnieniu środkiem wiążącym (spoiwem), wypełnieniu masą bitumiczną a następnie wyrównaniem i mechanicznym zagęszczeniem wykonanej nakładki w miejscu ubytku.
- Większość dróg asfaltowych wymaga frezowania poboczy.
- Wykonanie oczyszczenia pasów jezdnych (asfaltowych) z zalegającego błota, piachu czasem nawet rosnącej trawy.
- Po wykonaniu frezowania należy dokonać oczyszczenia jezdni i poboczy
- Przy wszystkich drogach asfaltowych należy wykonać prace polegające na oczyszczeniu pasów drogowych z zakrzaczeń, wystających gałęzi oraz wykonanie udrożeń rowów i przepustów (oczyszczanie i pogłębianie rowów).

Wszystkie wymienione powyżej prace należy wykonywać z maksymalnym wykorzystaniem posiadanego sprzętu (równiarka, koparkoładowarka, urządzenie wielofunkcyjne do rowów itp.)

W wyniku lustracji oraz na podst. zgłoszeń mieszkańców Komisja stwierdza, że konieczne jest czuwanie ze strony urzędu gminy nad jakością wykonywanych czynności oraz egzekwowanie na wykonawcach wysokiej jakości prowadzonych prac i dostarczanych kruszyw drogowych.

Uwagi dotyczące dróg powiatowych i drogi wojewódzkiej należy przekazać do odpowiedzialnych za nie zarządców.

Komisja wnioskuję o realizację zaleceń z zastosowaniem do wszystkich wymienionych w protokole dróg, ulic i prac prowadzonych na terenie gminy Siennica.

1. Robert Broda -
2. Michał Kobylński -
3. Zenon Jurkowski -
4. Aleksander Kot -
5. Stanisław Majszyk -