

UCHWAŁA NR XXVIII.0007.228.2020
RADY GMINY W SIENNICY
z dnia 29 grudnia 2020 r.

w sprawie uchwalenia zmiany miejscowego planu zagospodarowania przestrzennego dla obszaru położonego w miejscowości Żaków, gmina Siennica (dla działek o numerach ewidencyjnych 373/2 i 378/2)

Na podstawie art. 18 ust. 2 pkt 5 i art. 40 ust. 1 ustawy z dnia 8 marca 1990 r. o samorządzie gminnym (t.j. Dz. U. z 2020 r. poz. 713 i 1378) oraz art. 14 ust. 8 i art. 20 ust. 1 ustawy z dnia 27 marca 2003 r. o planowaniu i zagospodarowaniu przestrzennym (t.j. Dz. U. z 2020 r. poz. 293, 471, 782, 1086 i 1378) oraz w związku z uchwałą Nr XX.0007.168.2020 Rady Gminy w Siennicy z dnia 25 maja 2020 r. w sprawie przystąpienia do sporządzenia zmiany miejscowego planu zagospodarowania przestrzennego dla obszaru położonego w miejscowości Żaków, gmina Siennica - stwierdzając, że niniejszy plan nie narusza ustaleń Studium uwarunkowań i kierunków zagospodarowania przestrzennego Gminy Siennica, uchwalonego uchwałą Nr XXXIII.0007.266.2014, z dnia 26 czerwca 2014 r. – Rady Gminy w Siennicy uchwała, co następuje:

Rozdział 1

Zakres spraw regulowanych uchwałą i objaśnienie użytych w uchwale określeń

§ 1. Uchwała się zmianę miejscowego planu zagospodarowania przestrzennego dla obszaru położonego w miejscowości Żaków, gmina Siennica (dla działek o numerach ewidencyjnych 373/2 i 378/2), zwanego dalej planem wraz z:

- 1) rysunkiem planu stanowiącym Załącznik nr 1 do uchwały – będący integralną częścią planu;
- 2) rozstrzygnięciem o sposobie rozpatrzenia uwag do projektu planu – stanowiącym Załącznik nr 2 do uchwały;
- 3) rozstrzygnięciem o sposobie realizacji, zapisanych w planie inwestycji z zakresu infrastruktury technicznej, które należą do zadań własnych gminy oraz o zasadach ich finansowania, zgodnie z przepisami o finansach publicznych – stanowiącym Załącznik nr 3 do uchwały;
- 4) danymi przestrzennymi – stanowiącymi załącznik nr 4 do uchwały.

§ 2. Granice obszaru objętego planem oznaczono na rysunku planu w skali 1:2000.

§ 3. Celem regulacji zawartych w ustaleniach planu jest:

- 1) określenie przeznaczenia terenów oraz ustalenie zasad ich zabudowy i zagospodarowania;
- 2) kształtowanie ładu przestrzennego;
- 3) stworzenie podstaw materialno-prawnych do wydawania decyzji administracyjnych.

§ 4. 1. W planie określa się:

- 1) przeznaczenie terenów oraz linie rozgraniczające tereny o różnym przeznaczeniu lub różnych zasadach zagospodarowania;
- 2) zasady ochrony i kształtowania ładu przestrzennego;
- 3) zasady ochrony środowiska, przyrody i krajobrazu kulturowego;

- 4) zasady kształtowania zabudowy oraz wskaźniki kształtowania zabudowy oraz wskaźniki zagospodarowania terenu;
- 5) zasady modernizacji, rozbudowy i budowy systemów komunikacji i infrastruktury technicznej.

2. W planie nie określa się ze względu na niewystępowanie:

- 1) zasad ochrony dóbr kultury współczesnej;
- 2) zasad ochrony dziedzictwa kulturowego i zabytków;
- 3) wymagań wynikających z potrzeb kształtowania przestrzeni publicznych;
- 4) granic i sposobów zagospodarowania terenów i obiektów podlegających ochronie, usytuowanych na podstawie przepisów odrębnych;
- 5) szczegółowych zasad i warunków scalania i podziału nieruchomości objętych planem miejscowym;
- 6) szczegółowych warunków zagospodarowania terenów oraz ograniczeń w ich użytkowaniu, w tym zakazu zabudowy;
- 7) stawek procentowych, na podstawie których ustala się opłatę z tytułu wzrostu wartości nieruchomości.

§ 5. Ilekroć w uchwale jest mowa o:

- 1) uchwale - należy przez to rozumieć niniejszą uchwałę;
- 2) planie - należy przez to rozumieć ustalenia i rysunek miejscowego planu zagospodarowania przestrzennego, o którym mowa w § 1 niniejszej uchwały;
- 3) rysunku planu - należy przez to rozumieć rysunek niniejszego miejscowego planu zagospodarowania przestrzennego wykonany w skali 1:2000 określony w § 1 niniejszej uchwały, stanowiący załącznik nr 1 do niniejszej uchwały;
- 4) przeznaczeniu podstawowym - należy przez to rozumieć przeznaczenie, które dominuje na danym terenie;
- 5) przeznaczeniu uzupełniającym - należy przez to rozumieć przeznaczenie inne niż podstawowe, które uzupełnia przeznaczenie podstawowe i nie jest z nim sprzeczne;
- 6) zabudowie istniejącej - należy przez to rozumieć obiekty budowlane istniejące na dzień uchwalenia planu;
- 7) nieprzekraczalnej linii zabudowy - należy przez to rozumieć linię określającą możliwość swobodnego sytuowania obiektów budowlanych w granicach działki, bez prawa przekroczenia tej linii, za wyjątkiem budowli oraz części nadziemnych budynków, takich jak: daszki nad furtkami, schody do budynku;
- 8) działce budowlanej - należy przez to rozumieć jedną lub więcej działek ewidencyjnych objętych wspólnym zagospodarowaniem;
- 9) przepisach odrębnych - należy przez to rozumieć obowiązujące na dzień uchwalenia planu przepisy ustaw wraz z aktami wykonawczymi.

§ 6. 1. Następujące oznaczenia graficzne na rysunku planu są ustaleniami obowiązującymi:

- 1) granice obszaru objętego planem;
- 2) oznaczenia literowe dotyczące przeznaczenia terenów;
- 3) linie rozgraniczające tereny o różnym przeznaczeniu i o różnych zasadach zagospodarowania;
- 4) nieprzekraczalne linie zabudowy.

2. Następujące oznaczenia graficzne na rysunku planu mają charakter informacyjny: linie rozgraniczające drogi gminnej nr 221119W.

Rozdział 2

Ustalenia ogólne dla całego obszaru

§ 7. Ustala się teren zabudowy produkcyjnej, oznaczony symbolem **P** - jako podstawową formę przeznaczenia i zasad zagospodarowania.

§ 8. W zakresie zasad ochrony i kształtowania ładu przestrzennego, o ile ustalenia szczegółowe nie stanowią inaczej, ustala się:

- 1) w zakresie zasad zagospodarowania terenów:
 - a) przebieg nieprzekraczalnych linii zabudowy zgodnie z rysunkiem planu,
 - b) dla obiektów budowlanych lub ich fragmentów znajdujących się w pasie między drogą publiczną a linią zabudowy – możliwość remontu, rozbudowy, nadbudowy i przebudowy bez zbliżania się do drogi publicznej z zachowaniem ustaleń niniejszego planu dotyczących zasad kształtowania zabudowy w danym terenie,
 - c) do czasu zagospodarowania terenów zgodnie z niniejszym planem dopuszcza się ich wykorzystanie w sposób dotychczasowy,
 - d) dopuszcza się wydzielenie dróg wewnętrznych w celu umożliwienia dostępu do dróg publicznych, o szerokości nie mniejszej niż 5 m;
- 2) w zakresie realizacji ogrodzeń: zakaz stosowania ogrodzeń z prefabrykowanych pręseł betonowych oraz z tworzyw sztucznych od strony drogi publicznej;
- 3) w zakresie lokalizacji urządzeń obrony cywilnej ustala się:
 - a) możliwość lokalizacji urządzeń sygnalizacji alarmowej obrony cywilnej,
 - b) przy projektowaniu i realizacji nowej zabudowy – uwzględnienie wymogów obrony cywilnej, zgodnych z przepisami odrębnymi;
- 4) dla obiektów o wysokości 50 m n.p.t. i większej, przed wydaniem pozwolenia na budowę, ustala się konieczność zgłoszenia celem uzgodnienia lokalizacji i sposobu oznakowania przeszkodowego tych obiektów, zgodnie z przepisami odrębnymi.

§ 9. W zakresie zasad ochrony środowiska i przyrody ustala się:

- 1) zakaz wprowadzenia nieoczyszczonych ścieków komunalnych i przemysłowych do ziemi i wód;
- 2) zakaz lokalizacji zabudowy i zagospodarowania terenu związanego z gospodarką odpadami;
- 3) zakaz lokalizacji przedsięwzięć mogących zawsze znacząco oddziaływać na środowisko;
- 4) zakaz lokalizacji zakładów o zwiększonym lub dużym ryzyku wystąpienia poważnej awarii przemysłowej i zakładów stwarzających zagrożenie dla życia zdrowia i ludzi;
- 5) na obszarze objętym planem nie stwierdzono terenów zagrożonych osuwaniem się mas ziemnych.

Rozdział 3

Ustalenia dotyczące komunikacji i infrastruktury technicznej

§ 10. Ustala się obsługę komunikacyjną terenu z przylegającej drogi publicznej nr 221119W, poza granicami planu.

§ 11. W zakresie zasad rozbudowy i budowy systemów infrastruktury technicznej ustala się:

- 1) modernizację, rozbudowę i budowę nowych odcinków sieci i urządzeń infrastruktury technicznej, prowadzoną na bazie istniejących układów i systemów;
- 2) maksymalna wysokość obiektów infrastruktury technicznej – 20,0 metrów;

- 3) odprowadzanie ścieków bytowych oraz przemysłowych podczyszczonych do parametrów, zgodnych z przepisami odrębnymi, do istniejącej i projektowanej kanalizacji sanitarnej o przekroju minimum $\varnothing 110$;
- 4) dopuszcza się zastosowanie szczelnych zbiorników bezodpływowych lub przydomowych oczyszczalni ścieków pod warunkiem spełnienia przepisów odrębnych;
- 5) wody opadowe, roztopowe odprowadzane będą przez spływ powierzchniowy oraz infiltracje do gruntu, przy czym:
 - a) ciągi kanalizacji deszczowej mogą występować przy zabudowie mieszkaniowej zwartej i przemysłowej o przekroju minimum $\varnothing 150$,
 - b) wymóg podczyszczenia ścieków deszczowych z zanieczyszczeniami z powierzchni szczelnej terenów przemysłowych, składowisk, baz transportowych oraz parkingów powyżej 0,1 ha,
 - c) dopuszcza się odprowadzenie wód opadowych i roztopowych na własny teren z retencjonowaniem do dołów chłonnych lub zbiorników retencyjnych;
- 6) zaopatrzenie w wodę za pośrednictwem wodociągu zbiorczego z istniejącej i projektowanej sieci wodociągowej;
- 7) dopuszcza się zaopatrzenie w wodę z ujęć indywidualnych, przy spełnieniu warunków określonych w przepisach odrębnych;
- 8) obowiązek urządzenia miejsca do czasowego gromadzenia odpadów stałych, z obowiązkiem segregacji;
- 9) wywóz odpadów oraz postępowanie z różnego rodzaju odpadami zgodnie z przyjętymi przez Radę Gminy aktami prawa lokalnego;
- 10) dopuszcza się zaopatrzenie w gaz z butli lub zbiorników zgodnie z przepisami odrębnymi;
- 11) zaopatrzenie z lokalnych i indywidualnych źródeł ciepła;
- 12) wprowadzenie wymogu stosowania urządzeń o niskoemisyjnych technologiach spalania;
- 13) zaopatrzenie w energię elektryczną z istniejącej i projektowanej sieci średniego i niskiego napięcia;
- 14) obsługę z istniejących i projektowanych sieci telekomunikacyjnych z rozszerzeniem świadczonych usług z dopuszczeniem wszystkich operatorów;
- 15) dopuszcza się lokalizację naziemnych obiektów kubaturowych, urządzeń telekomunikacyjnych.

Rozdział 4

Ustalenia szczegółowe dotyczące przeznaczenia terenu, zasad kształtowania zabudowy i zagospodarowania terenu

§ 12. Dla terenu oznaczonego na rysunku planu symbolem **P** ustala się:

- 1) jako przeznaczenie podstawowe – tereny zabudowy produkcyjnej;
- 2) jako przeznaczenie uzupełniające – obiekty magazynowe, składy, obiekty przetwórczo-usługowe, obsługa komunikacyjna, urządzenia infrastruktury technicznej i zieleń towarzysząca;
- 3) zakaz prowadzenia działalności, której oddziaływanie zewnętrzne przekracza normy określone w przepisach odrębnych;
- 4) zakaz lokalizacji przedsięwzięć mogących zawsze znacząco oddziaływać na środowisko;
- 5) w zakresie parametrów i wskaźników zagospodarowania terenu:
 - a) wskaźnik intensywności zabudowy – od 0,01 do 1,2 dla działki budowlanej,
 - b) maksymalną powierzchnię zabudowy – 60 % powierzchni działki budowlanej,
 - c) minimalny udział powierzchni biologicznie czynnej – 10 % powierzchni działki budowlanej,


- d) realizację ogrodzeń o wysokości nieprzekraczającej 2,0 m;
- 6) przy realizacji nowych inwestycji ustala się konieczność zapewnienia miejsc parkingowych (w tym postojowych i garażowych): minimum 10 stanowisk na 100 osób zatrudnionych w obiekcie oraz dodatkowe stanowiska dla samochodów ciężarowych w ilości związanej z prowadzoną działalnością gospodarczą;
- 7) w zakresie parametrów i wskaźników kształtowania nowej zabudowy:
 - a) wysokość zabudowy nieprzekraczającą 18,0 m z wyłączeniem budowli i urządzeń technicznych, których wysokość wynika bezpośrednio z wymogów technologicznych,
 - b) geometrię dachów – dachy płaskie, dwu- lub wielospadowe o kącie nachylenia połaci do 35°;
- 8) dopuszcza się utrzymanie zabudowy istniejącej z możliwością jej nadbudowy, rozbudowy i przebudowy, przy zachowaniu parametrów i wskaźników wymienionych w pkt 5).

Rozdział 5

Ustalenia końcowe

§ 13. Ustala się stawkę procentową do określenia opłaty, o której mowa w art. 36 ust. 4 ustawy z dnia 27 marca 2003 r. o planowaniu i zagospodarowaniu przestrzennym w wysokości 20 %.

§ 14. Uchwała wchodzi w życie po upływie 14 dni od dnia jej ogłoszenia w Dzienniku Urzędowym Województwa Mazowieckiego.

PRZEWODNICZĄCY
RADY GMINY

Zenon Jurkowski

Uzasadnienie

do Uchwały Nr XXVIII.0007.228.2020 Rady Gminy w Siennicy z dnia 29 grudnia 2020 r. w sprawie uchwalenia zmiany miejscowego planu zagospodarowania przestrzennego miejscowego planu zagospodarowania przestrzennego dla obszaru położonego w miejscowości Żaków, gmina Siennica (dla działek o numerach ewidencyjnych 373/2 i 378/2)

1. Wstęp

Niniejsze uzasadnienie dotyczy rozwiązań przyjętych w projekcie zmiany miejscowego planu zagospodarowania przestrzennego miejscowego planu zagospodarowania przestrzennego dla obszaru położonego w miejscowości Żaków, gmina Siennica (dla działek o numerach ewidencyjnych 373/2 i 378/2) - i zostało sporządzone zgodnie z wymaganiami określonymi w art. 15 ust. 1 ustawy z dnia 27 marca 2003 r. o planowaniu i zagospodarowaniu przestrzennym (t.j. Dz. U. z 2020 r. poz. 293, 471, 782, 1086 i 1378).

2. Sposób realizacji wymogów wynikających z art. 1 ust. 2 – 4 ustawy o planowaniu i zagospodarowaniu przestrzennym

1) Wymagania ład przestrzennego, w tym urbanistyki i architektury

Projekt planu miejscowego w § 8 zawiera ustalenia dotyczące zasad ochrony i kształtowania ład przestrzennego, natomiast w Rozdziale 4 przedmiotowego projektu znajdują się ustalenia dotyczące przeznaczenia terenów, zasad kształtowania zabudowy i zagospodarowania terenu. Ustalenia te zapewniają uwzględnienie w planie miejscowym wymagań ład przestrzennego, w tym urbanistyki i architektury.

2) Walory architektoniczne i krajobrazowe

Projekt planu miejscowego w § 8 zawiera ustalenia dotyczące zasad ochrony i kształtowania ład przestrzennego, w § 9 zawiera ustalenia dotyczące zasad ochrony środowiska i przyrody, natomiast w Rozdziale 4 przedmiotowego projektu znajdują się ustalenia dotyczące zasad kształtowania zabudowy oraz wskaźniki zagospodarowania terenu. Wyżej wymienione ustalenia zapewniają uwzględnienie w planie miejscowym walorów architektonicznych i krajobrazowych.

3) Wymagania ochrony środowiska, w tym gospodarowania wodami i ochrony gruntów leśnych

Projekt planu miejscowego w § 9 zawiera ustalenia dotyczące zasad ochrony środowiska i przyrody, nie odnosząc się do gospodarowania wodami z uwagi na niewystępowanie na obszarze objętym zmianą planu.

4) Wymagania ochrony dziedzictwa kulturowego i zabytków oraz dóbr kultury współczesnej

Projekt planu miejscowego nie zawiera ustaleń dotyczących zasad ochrony dziedzictwa kulturowego i zabytków, dóbr kultury współczesnej ze względu na niewystępowanie.

5) Wymagania ochrony zdrowia oraz bezpieczeństwa ludzi i mienia, a także potrzeby osób ze szczególnymi potrzebami

Projekt planu miejscowego nie zawiera szczegółowych ustaleń odnoszących się między innymi do zagadnień związanych z ochroną zdrowia oraz bezpieczeństwem ludzi i mienia. Potrzeby osób ze szczególnymi potrzebami nie zostały w planie miejscowym uwzględnione ze względu na brak wydzielenia przestrzeni publicznych.

6) Walory ekonomiczne przestrzeni

Projekt planu miejscowego poprzez ustalenie w Rozdziale 4 przeznaczenia terenów oraz optymalnych wskaźników zagospodarowania terenu i kształtowania zabudowy uwzględnia walory ekonomiczne przestrzeni. W projekcie planu ustalono stawkę procentową jednorazowej opłaty, o której mowa w art. 36 ust. 4 ustawy o planowaniu i zagospodarowaniu przestrzennym w wysokości 20 %.

7) Prawo własności

Ustalenia planu w maksymalnie możliwy sposób szanują prawa własności terenów i granice poszczególnych nieruchomości. Przy ustalaniu przeznaczenia terenów uwzględniono wnioski do planu złożone przez właścicieli.

8) Potrzeby obronności i bezpieczeństwa państwa

Projekt planu miejscowego w § 8 zawiera ustalenia w zakresie zapewnienia wymogów bezpieczeństwa i obronności państwa.

9) Potrzeby interesu publicznego

Projekt planu nie wskazuje przestrzeni publicznych.

10) Potrzeby w zakresie rozwoju infrastruktury technicznej

Projekt planu w Rozdziale 3 zawiera ustalenia dotyczące zasad modernizacji, rozbudowy i budowy systemów infrastruktury technicznej w zakresie zaopatrzenia w wodę, odprowadzanie ścieków, gospodarki odpadami, zaopatrzenia w gaz, energię elektryczną i telekomunikacji.

11) Udział społeczeństwa w pracach nad planem, w tym przy użyciu środków komunikacji elektronicznej. Zachowanie jawności i przejrzystości procedur planistycznych

W ramach sporządzania planu miejscowego podjęto i przeprowadzono następujące czynności:

- ogłoszono w prasie lokalnej, BIP oraz w sposób zwyczajowo przyjęty o podjęciu uchwały o przystąpieniu do sporządzania planu miejscowego, oraz o możliwości składania wniosków,
- zawiadomiono na piśmie instytucje i organy o podjęciu uchwały o przystąpieniu do sporządzania planu miejscowego, oraz o możliwości składania wniosków,
- rozpatrzono wnioski do planu miejscowego instytucji i organów,
- sporządzono opracowanie ekofizjograficzne,
- sporządzono projekt planu miejscowego,
- sporządzono prognozę skutków finansowych uchwalenia planu miejscowego.

W ramach czynności wynikających z ustawy z dnia 3 października 2008 r. o udostępnianiu informacji o środowisku i jego ochronie, udziale społeczeństwa w ochronie środowiska oraz o ocenach oddziaływania na środowisko - wystąpiono z wnioskiem do Państwowego Inspektora Sanitarnego w Mińsku Mazowieckim oraz do Regionalnego Dyrektora Ochrony Środowiska w Warszawie o odstąpienie od przeprowadzenia strategicznej oceny oddziaływania na środowisko.

Państwowy Powiatowy Inspektor Sanitarny w Mińsku Mazowieckim w piśmie znak ZN.4503.25.2020 z dnia 07.07.2020 r. oraz Regionalny Dyrektor Ochrony Środowiska w Warszawie w piśmie znak WOOŚ-III.410.398.2020.JD z dnia 30.07.2020 r. uzgodnili możliwość odstąpienia od przeprowadzania strategicznej oceny oddziaływania na środowisko dla zmiany miejscowego planu zagospodarowania przestrzennego dla obszaru

położonego w miejscowości Żaków, gmina Siennica (dla działek o numerach ewidencyjnych 373/2 i 378/2).

- podano do publicznej wiadomości informację o odstąpieniu od przeprowadzenia strategicznej oceny oddziaływania na środowisko.

W dniu 31 sierpnia 2020 r. projekt planu uzyskał pozytywną opinię Gminnej Komisji Urbanistyczno-Architektonicznej w Siennicy. Następnie projekt planu poddano procedurze opiniowania i uzgadniania przez organy. Projekt planu wyłożono do publicznego wglądu w dniach od 28.10.2020 r. do 18.11.2020 r., przeprowadzając w dniu 16.11.2020 r. dyskusję publiczną. W wyznaczonym terminie do 03.12.2020 r. nie wpłynęły uwagi do wyłożonego do publicznego wglądu projektu planu.

Prace nad projektem planu prowadzone były z zachowaniem jawności i przejrzystości procedur planistycznych.

12) Potrzeby zapewnienia odpowiedniej ilości i jakości wody do celów zaopatrzenia ludności

Projekt planu w § 11 ustala zaopatrzenie w wodę za pośrednictwem wodociągu zbiorczego z istniejącej i projektowanej sieci wodociągowej. Dopuszcza się zaopatrzenie w wodę z ujęć indywidualnych, przy spełnieniu warunków określonych w przepisach odrębnych.

13) Przeznaczenie terenów w odniesieniu do interesu publicznego i interesów prywatnych

Przy ustalaniu przeznaczenia terenu i sposobu jego zagospodarowania, organ sporządzający projekt planu ważył interes publiczny i interesy prywatne. Projekt planu uwzględnia zarówno zapisy studium jak i stan dotychczasowych zobowiązań planistycznych.

14) Wymagania ład przestrzennego, efektywnego gospodarowania przestrzenią oraz walorów ekonomicznych przestrzeni, w przypadku sytuowania nowej zabudowy

Projekt planu zawiera ustalenia dla terenów zabudowy produkcyjnej, oznaczonych symbolem P - jako podstawową formę przeznaczenia i zasad zagospodarowania.

3. Zgodność z wynikami analizy, o której mowa w art.32 ust. 1 wraz z datą uchwały rady gminy, o której mowa w art. 32 ust. 2 ustawy o planowaniu i zagospodarowaniu przestrzennym, oraz sposób uwzględnienia uniwersalnego projektowania

Podjęcie uchwały w sprawie przystąpienia do planu (Nr XVII.0007.145.2020 z dnia 6 lutego 2020 r.), zbieżne jest z „Analizą zmian w zagospodarowaniu przestrzennym” przyjętą przez Radę Gminy w Siennicy Uchwałą Nr III.0007.21.2015 z dnia 26 lutego 2015 r. w sprawie oceny aktualności studium uwarunkowań i kierunków zagospodarowania przestrzennego gminy Siennica oraz miejscowych planów zagospodarowania przestrzennego Gminy Siennica.

Wymagania uniwersalnego projektowania zostały uwzględnione w planie w sposób opisany w ust. 2 pkt 5) niniejszego uzasadnienia.

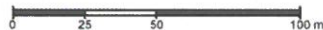
4. Wpływ na finanse publiczne, w tym budżet gminy

Wpływ na finanse publiczne został wykazany w prognozie skutków finansowych uchwalenia miejscowego planu zagospodarowania przestrzennego. Uchwalenie planu miejscowego nie niesie za sobą żadnych skutków finansowych dla gminy po stronie wydatków.

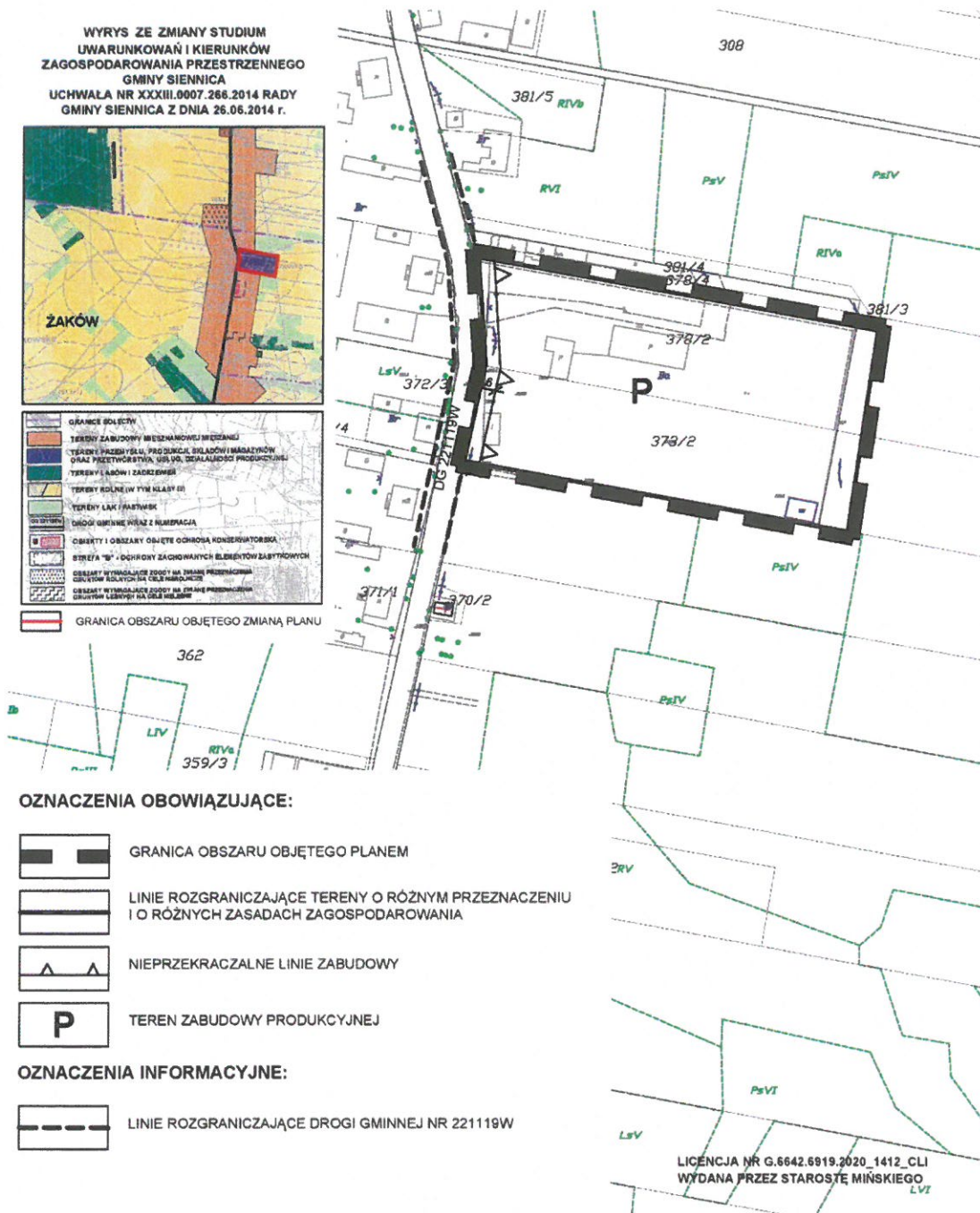
ZMIANA MIEJSCOWEGO PLANU ZAGOSPODAROWANIA PRZESTRZENNEGO DLA OBSZARU POŁOŻONEGO W MIEJSCOWOŚCI ŻAKÓW, GMINA SIENNICA

RYSUNEK PLANU

SKALA 1 : 2 000



WYRYS ZE ZMIANY STUDIUM
UWARUNKOWAŃ I KIERUNKÓW
ZAGOSPODAROWANIA PRZESTRZENNEGO
GMINY SIENNICA
UCHWAŁA NR XXXIII.0007.266.2014 RADY
GMINY SIENNICA Z DNIA 26.06.2014 r.



OZNACZENIA OBOWIĄZUJĄCE:

- GRANICA OBSZARU OBJĘTEGO PLANEM
- LINIE ROZGRANICZAJĄCE TERENY O RÓŻNYM PRZEZNACZENIU I O RÓŻNYCH ZASADACH ZAGOSPODAROWANIA
- NIEPRZEKRACZALNE LINIE ZABUDOWY
- TEREN ZABUDOWY PRODUKCYJNEJ

OZNACZENIA INFORMACYJNE:

- LINIE ROZGRANICZAJĄCE DROGI GMINNEJ NR 221119W

LICENCJA NR G.6642.6919.2020_1412_CLI
WYDANA PRZEZ STAROSTĘ MIŃSKIEGO


PRZEWODNICZĄCY
RADY GMINY
Zygon Jurkowski

Załącznik Nr 2
do Uchwały Nr XXVIII.0007.228.2020
Rady Gminy w Siennicy
z dnia 29 grudnia 2020 r.

Rozstrzygnięcie Rady Gminy w Siennicy z dnia 29 grudnia 2020 r. w sprawie rozpatrzenia uwag do projektu zmiany miejscowego planu zagospodarowania przestrzennego dla obszaru położonego w miejscowości Żaków, gmina Siennica (dla działek o numerach ewidencyjnych 373/2 i 378/2)

Ze względu na brak uwag wniesionych do projektu planu podczas wyłożenia do publicznego wglądu oraz w wyznaczonym terminie do składania uwag, Rada Gminy w Siennicy nie dokonuje rozstrzygnięć wynikających z art. 20 ust. 1 ustawy z dnia 27 marca 2003 r. o planowaniu i zagospodarowaniu przestrzennym (Dz. U. z 2020 r. poz. 293, 471, 782, 1086, 1378).

Przewodniczący Rady Gminy w Siennicy

.....PRZEWODNICZĄCY.....
RADY GMINY

Zenon Jurkowski

Załącznik Nr 3
do Uchwały Nr XXVIII.0007.228.2020
Rady Gminy w Siennicy
z dnia 29 grudnia 2020 r.

**Rozstrzygnięcie
Rady Gminy w Siennicy**

w sprawie sposobu realizacji zapisanych w planie inwestycji z zakresu infrastruktury technicznej, które należą do zadań własnych gminy, oraz zasad ich finansowania

Na podstawie art. 20 ust. 1 ustawy z dnia 27 marca 2003 r. o planowaniu i zagospodarowaniu przestrzennym (Dz. U. z 2020 r. poz. 293, 471, 782, 1086, 1378), art. 7 ust. 1 pkt 2 i 3 ustawy z dnia 8 marca 1990 r. o samorządzie gminnym (Dz. U. z 2020 r. poz. 713, 1378), art. 216 ust. 2 pkt 1 ustawy o finansach publicznych z dnia 27 sierpnia 2009 r. (Dz. U. z 2019 r. poz. 869, 1622, 1649, 2020; z 2020 r. poz. 284, 374, 568, 695, 1175) po zapoznaniu się z projektem zmiany miejscowego planu zagospodarowania przestrzennego dla obszaru położonego w miejscowości Żaków, gmina Siennica (dla działek o numerach ewidencyjnych 373/2 i 378/2) - Rada Gminy w Siennicy postanawia, co następuje:

§ 1. Ze względu na brak zapisanych w planie inwestycji z zakresu infrastruktury technicznej, które należą do zadań własnych gminy, niniejsza uchwała nie rodzi skutków finansowych.

Przewodniczący Rady Gminy w Siennicy

.....
PRZEWODNICZĄCY
RADY GMINY
Zenon Jurkowski

**Załącznik Nr 4
do Uchwały Nr XXVIII.0007.228.2020
Rady Gminy w Siennicy
z dnia 29 grudnia 2020 r.**

załącznik 4.gml

Przewodniczący Rady Gminy w Siennicy

.....
PRZEWODNICZĄCY
RADY GMINY
Zeron Jurkowski

Rada Gminy w Siennicy ul. Kołbielska 1 05-332 Siennica

głosowanie	Uchwała w sprawie uchwalenia zmiany miejscowego planu zagospodarowania przestrzennego dla obszaru położonego w miejscowości Żaków, gmina Siennica (dla działek o numerach ew. 373/2 i 378/2)		
jednostka	Rada Gminy w Siennicy		
wynik	Głosowanie zakończone wynikiem: przyjęto		
data	29 grudnia 2020 r.		
typ	głosowanie jawne imienne	większość	zwykła

Podsumowanie

status	ilość	procent	status	ilość	procent
ZA	15	100 %	pula głosów	15	-
PRZECIW	0	0 %	oddanych głosów	15	100 %
WSTRZYMAŁO SIĘ	0	0 %	nieoddanych głosów	0	0 %

Wyniki imienne

lp	nazwisko	imię	głos
1	Broda	Robert	ZA
2	Czajka	Bartłomiej	ZA
3	Dąbrowska	Hanna	ZA
4	Jurkowski	Zenon	ZA
5	Kobyliński	Michał	ZA
6	Kot	Aleksander	ZA
7	Łojarczyk	Teresa	ZA
8	Majszyk	Stanisław	ZA
9	Pałdyna	Czesław	ZA
10	Pielasa	Andrzej	ZA
11	Soczewka	Monika	ZA
12	Soćko	Marek	ZA
13	Wawryniuk	Daniel	ZA
14	Wróblewska	Magdalena	ZA
15	Zgódka	Anna	ZA