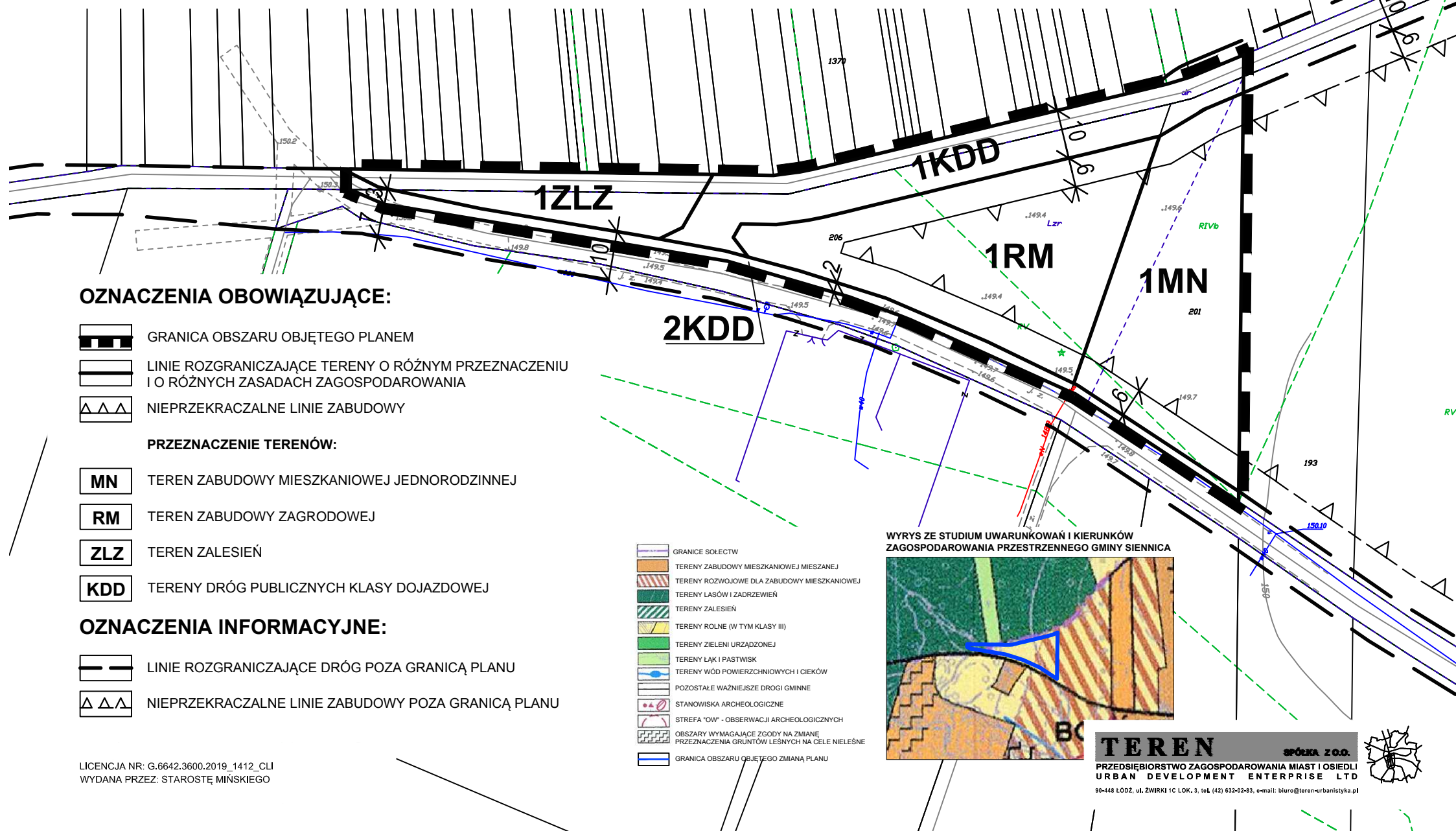
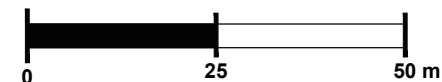


ZMIANA MIEJSCOWEGO PLANU ZAGOSPODAROWANIA PRZESTRZENNEGO DLA OBSZARU POŁOŻONEGO W MIEJSCOWOŚCI BORÓWEK, GMINA SIENNICA

RYSUNEK PLANU

ZAŁĄCZNIK NR 1 DO UCHWAŁY NR ...
RADY GMINY W SIENNICY Z DNIA ...

SKALA 1 : 1000



OZNACZENIA OBOWIĄZUJĄCE:

- GRANICA OBSZARU OBJĘTEGO PLANEM
- LINIE ROZGRANICZAJĄCE TERENY O RÓŻNYM PRZEZNACZENIU I O RÓŻNYCH ZASADACH ZAGOSPODAROWANIA
- NIEPRZEKRACZALNE LINIE ZABUDOWY

PRZEZNACZENIE TERENÓW:

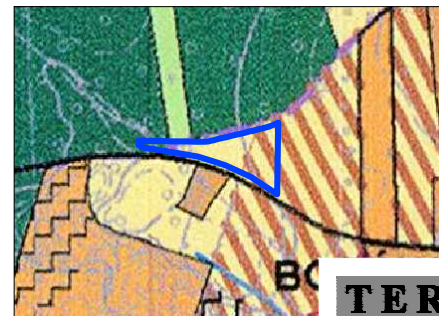
- TEREN ZABUDOWY MIESZKANIOWEJ JEDNORODZINNEJ
- TEREN ZABUDOWY ZAGRODOWEJ
- TEREN ZALESIEŃ
- TERENY DRÓG PUBLICZNYCH KLASY DOJAZDOWEJ

OZNACZENIA INFORMACYJNE:

- LINIE ROZGRANICZAJĄCE DRÓG POZA GRANICĄ PLANU
- NIEPRZEKRACZALNE LINIE ZABUDOWY POZA GRANICĄ PLANU

- GRANICE SOLECTW
- TERENY ZABUDOWY MIESZKANIOWEJ MIESZANEJ
- TERENY ROZWOJOWE DLA ZABUDOWY MIESZKANIOWEJ
- TERENY LASÓW I ZADRZEWIEŃ
- TERENY ZALESIEŃ
- TERENY ROLNE (W TYM KLASY III)
- TERENY ZIELENI URZĄDZONEJ
- TERENY ŁĄK I PASTWISK
- TERENY WÓD POWIERZCHNIOWYCH I CIEKÓW
- POZOSTAŁE WAŻNIEJSZE DRÓGI GMINNE
- STANOWISKA ARCHEOLOGICZNE
- STREFA "OW" - OBSERWACJI ARCHEOLOGICZNYCH
- OBSZARY WYMAGAJĄCE ZGODY NA ZMIANĘ PRZEZNACZENIA GRUNTÓW LEŚNYCH NA CELE NIELEŚNE
- GRANICA OBSZARU OBJĘTEGO ZMIANĄ PLANU

WYRYS ZE STUDIUM UWARUNKOWAŃ I KIERUNKÓW ZAGOSPODAROWANIA PRZESTRZENNEGO GMINY SIENNICA



TEREN SPÓŁKA Z O.O.
PRZEDSIĘBIORSTWO ZAGOSPODAROWANIA MIAST I OSIEDLI
URBAN DEVELOPMENT ENTERPRISE LTD
90-448 ŁÓDŹ, ul. ZWIRKI 1C LOK. 3, tel. (42) 632-02-83, e-mail: biuro@teren-urbanistyka.pl

