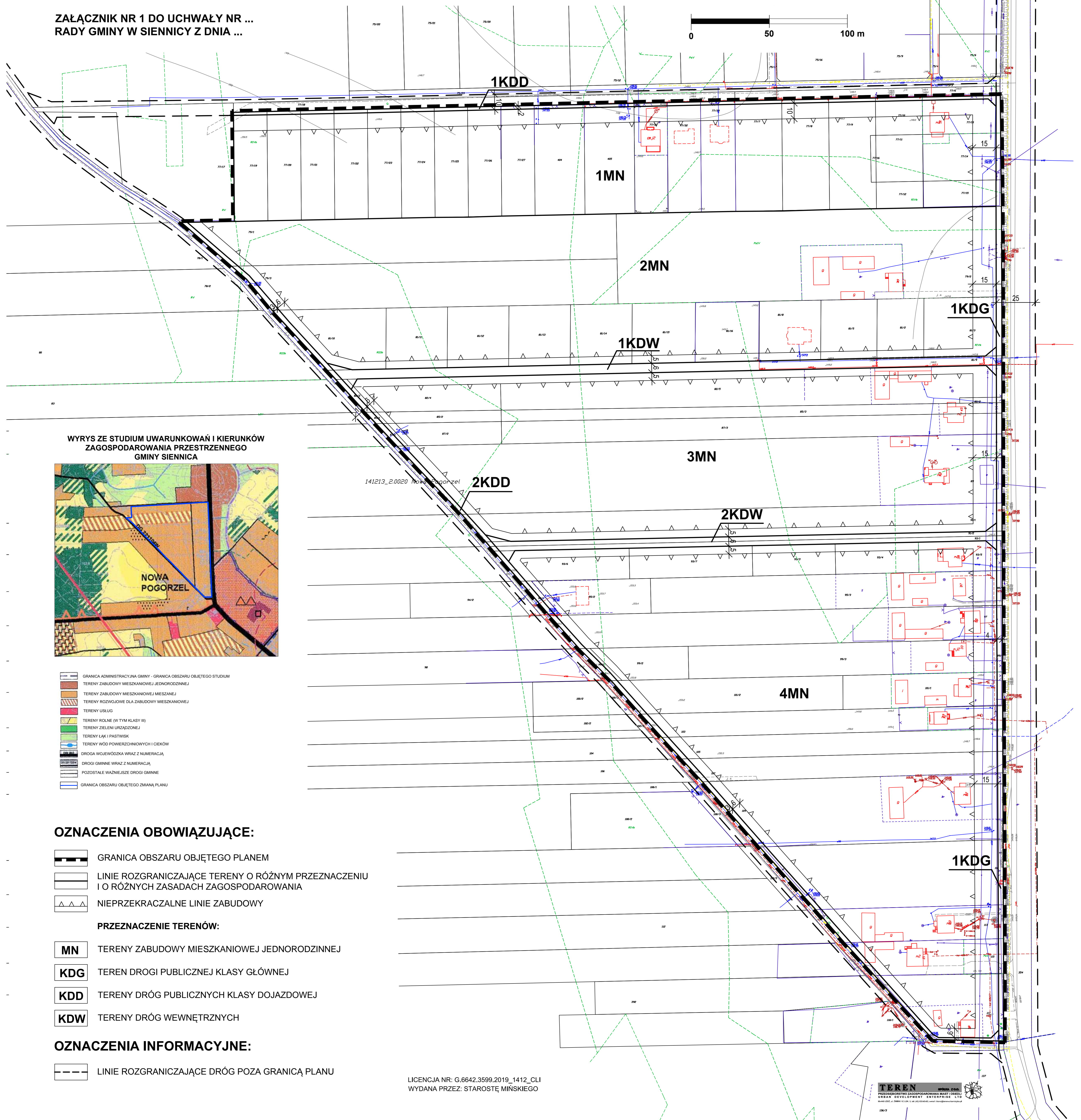
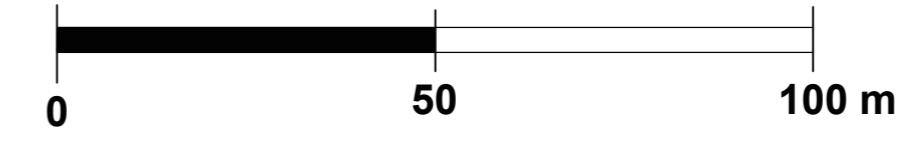


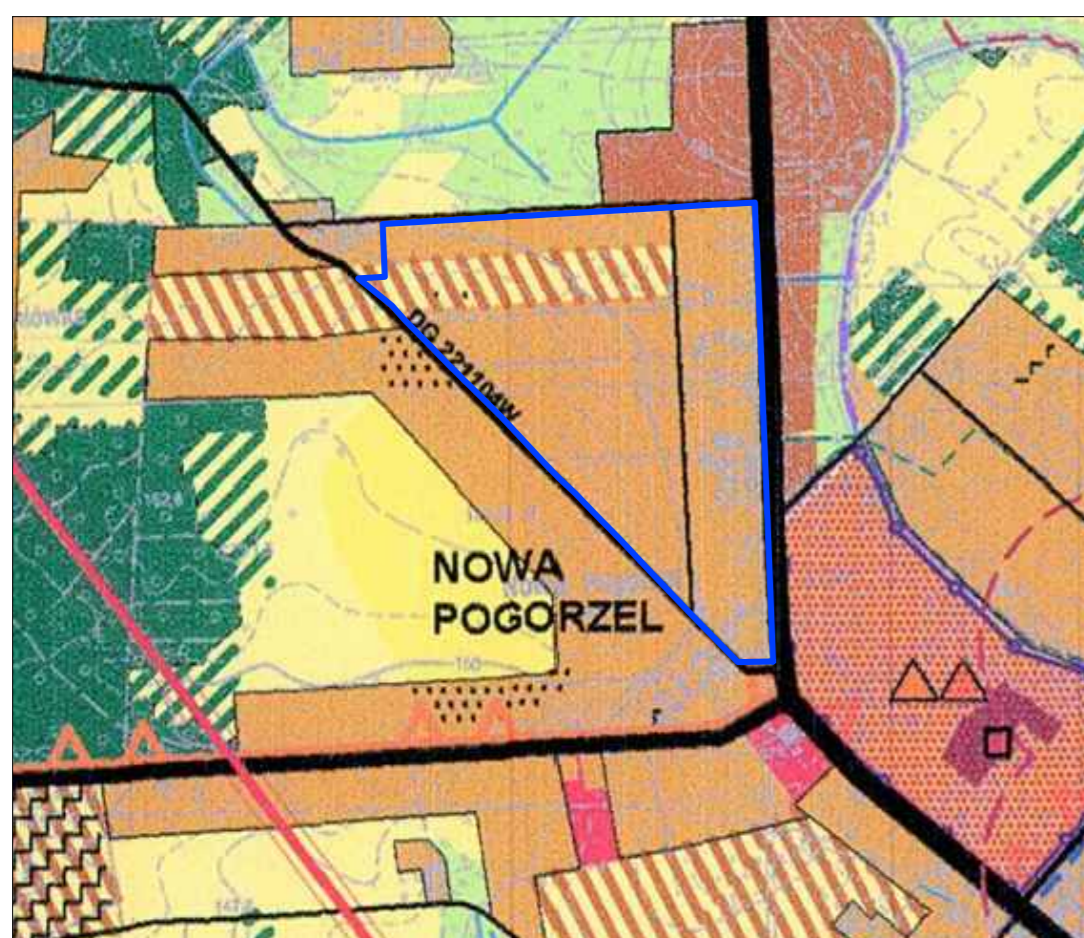
**ZMIANA MIEJSCOWEGO PLANU ZAGOSPODAROWANIA PRZESTRZENNEGO DLA OBSZARU POŁOŻONEGO  
W MIEJSCOWOŚCI NOWA POGORZEL, GMINA SIENNICA  
RYSUNEK PLANU**

ZAŁĄCZNIK NR 1 DO UCHWAŁY NR ...  
RADY GMINY W SIENNICY Z DNIA ...

SKALA 1 : 1000



WYRYS ZE STUDIUM UWARUNKOWAŃ I KIERUNKÓW  
ZAGOSPODAROWANIA PRZESTRZENNEGO  
GMINY SIENNICA



- GRANICA ADMINISTRACYJNA GMINY - GRANICA OBSZARU OBJĘTEGO STUDIUM
- TERENY ZABUDOWY MIESZKANIOWEJ JEDNORODZINNEJ
- TERENY ZABUDOWY MIESZKANIOWEJ MIESZANEJ
- TERENY ROZWOJOWE DLA ZABUDOWY MIESZKANIOWEJ
- TERENY USŁUG
- TERENY ROLNE (W TYM KLASY III)
- TERENY ZIELENI URZĄDZONEJ
- TERENY ŁĄK I PASTWISK
- TERENY WÓD POWIERZCHNIOWYCH I CIEKÓW
- DROGA WOJEWÓDZKA WRAZ Z NUMERACJĄ
- DROGI GMINNE WRAZ Z NUMERACJĄ
- POZOSTAŁE WAŻNIEJSZE DROGI GMINNE
- GRANICA OBSZARU OBJĘTEGO ZMIANĄ PLANU

**OZNACZENIA OBOWIĄZUJĄCE:**

- GRANICA OBSZARU OBJĘTEGO PLANEM
- LINIE ROZGRANICZAJĄCE TERENY O RÓŻNYM PRZEZNACZENIU I O RÓŻNYCH ZASADACH ZAGOSPODAROWANIA
- NIEPRZEKRACZALNE LINIE ZABUDOWY

**PRZEZNACZENIE TERENÓW:**

- MN** TERENY ZABUDOWY MIESZKANIOWEJ JEDNORODZINNEJ
- KDG** TEREN DROGI PUBLICZNEJ KLASY GŁÓWNEJ
- KDD** TERENY DRÓG PUBLICZNYCH KLASY DOJAZDOWEJ
- KDW** TERENY DRÓG WEWNĘTRZNYCH

**OZNACZENIA INFORMACYJNE:**

- LINIE ROZGRANICZAJĄCE DRÓG POZA GRANICĄ PLANU

LICENCJA NR: G.6642.3599.2019\_1412\_CLI  
WYDANA PRZEZ: STAROSTĘ MIŃSKIEGO

**TEREN** WIOSNA, S.C.  
PRZEDSIĘWZIĘCIE ZAGOSPODAROWANIA MIAST I OSIEDLI  
UL. S. KRZYWICKIEGO 10A, 14-100 SIENICA  
TEL. 81 731 11 11, 81 731 11 12  
WWW.TEREN.PL